

RADTOUREN IN SACHSEN-ANHALT

Erfülle deine Sehnsucht.

www.naturfreude-erleben.de



Harz



Die Harz-App
Jetzt downloaden



Erhältlich im
App Store



HERSCHAFTEN ON
Google play



TYPISCH Harz – Die Harzer Regionalmarke

Die magische Gebirgswelt bietet eine Vielzahl an kostbaren Produkten, traditionellem Handwerk und schmackhaften Spezialitäten. An der Regionalmarke „Typisch Harz“ können die Verbraucher diese besondere Qualität von Produkten aus dem Harz erkennen.

Das Label „Typisch Harz“ können Produkte aus folgenden Gruppen tragen:

- „Fleisch“, „Fisch“, „Wild“ – z. B. Harzer Rotes Höhenvieh
- „pflanzliche Produkte“ – z. B. Walnüsse, Weizen, Raps, div. Beeren
- „verarbeitete/veredelte Lebensmittel“ – z. B. Wurst- und Schinkenspezialitäten, Biere, Liköre, Fruchtaufstriche
- „handwerkliche Produkte“ – z. B. Kunsthandwerk
- „Gastronomie“ – einzelne Gerichte oder komplette Restaurants

Diese Produkte sind entweder direkt bei den Partnern in der Region oder in ausgewählten Läden erhältlich. Alle Informationen zu den Produzenten und ihren Produkten sind unter www.harzinfo.de/typisch-harz zu finden.





Auf dem Unstrutradweg

**NATURFREUDE
AKTIVWELT
SACHSEN-ANHALT**

Inhaltsverzeichnis

Reiseland Sachsen-Anhalt	S 2	Radweg Saale – Harz	S 32
Rad, Bahn und Bus in Sachsen-Anhalt	S 4	Salzstraße	S 34
Naturnah draußen – Tag und Nacht	S 6	Unstrut-Radweg	S 36
Impressum	S 8		
Anreiseinformationen	S 9	Tourentipps:	
		Altmark	S 38
Die schönsten Radtouren in Sachsen-Anhalt:		Elbe-Börde-Heide	S 40
Elberadweg	S 10	Harz	S 42
Saaleradweg	S 12	Saale-Unstrut	S 44
Europaradweg R1	S 14	WelterbeRegion	S 46
Altmarkrundkurs	S 16		
Aller-Radwege	S 18	Für Einsteiger und Profis –	
Elsterradweg	S 20	Rennradfahren im Harz	S 48
Gartenreich-Tour „Fürst Franz“	S 22	Die Harzer Berge –	
Himmelscheibenradweg	S 24	Eldorado für Mountainbiker	S 49
Havelradweg	S 26	Radnetz Deutschland	S 50
Mulderadweg	S 28		
Radweg Berlin – Leipzig	S 30		

Die Naturfreude Sachsen-Anhalt-App



outdooractive

The Digital Home for Experiencing the Great Outdoors



Zur iPhone App



Zur Android App



WELTKULTUR
KULTURWELT
SACHSEN-ANHALT

REISELAND SACHSEN-ANHALT

Sachsen-Anhalt ist bei Pedalrittern sehr beliebt. Auf Ihren Radreisen entdecken Sie wildromantische Uferwege, grüne Wiesen, Auenwälder und weitläufige Naturlandschaften. Sachsen-Anhalt begeistert darüber hinaus mit spannenden Städten und Kultur von Weltrang am Wegesrand. Mit mehr als 5.000 Kilometern Radwegnetz –

beispielsweise auf dem beliebtesten Radweg Deutschlands, dem Elberadweg, dem Europaradweg R1/D3, auf dem Saaleradweg, dem Altmarkrundkurs oder der Gartenreich-Tour „Fürst Franz“ kommen Familienausflügler, Radurlauber und Freizeitsportler voll auf ihre Kosten.

www.naturfreude-erleben.de



ENTDECKEN SIE SACHSEN-ANHALTS KULTURWELTEN

Nur hier finden Sie die Originalschauplätze, an denen deutsche und europäische Geschichte geschrieben wurde!

www.sachsen-anhalt-tourismus.de

MEISTERWERKE UNESCO WELTERBE

Weltkulturerbe zum Anfassen und Hineindurchspazieren. Sachsen-Anhalt besitzt besonders herausragende Welterbestätten.

www.sachsen-anhalt-tourismus.de

WELTGESCHICHTEN MARTIN LUTHER UND REFORMATION

Martin Luther und die Reformation haben Europa verändert. Im Ursprungsland der Reformation lassen sich historische Originalschauplätze entdecken.

www.luther-erleben.de

LUSTORTE HISTORISCHE GÄRTEN UND PARKS

Genuss in Grün – das sind vornehme Parkanlagen und mittelalterliche Klosterärten. Schlösser, umgeben von bezaubernden Orten, laden zum Verweilen ein.

www.gartentraeume-sachsen-anhalt.de

WEGBEREITER BAUHAUS UND MODERNE

Aus Ideen werden Impulse. Das Bauhaus und die Industriekultur in Anhalt waren Wegbereiter der Moderne und inspirieren mit ihrer Formsprache noch heute.

www.bauhaus-entdecken.de

SPURENSUCHER ARCHÄOLOGIE UND HIMMELSWEGE

Zwischen Himmel und Erde gibt es viele Rätsel. Spektakuläre Funde wie die Himmelscheibe von Nebra bringen Licht ins Dunkel.

www.himmelswege.de

SCHATZKAMMERN ROMANIK UND MITTELALTER

Dome, Burgen und Klöster – Sachsen-Anhalt ist steinreich. Die Straße der Romanik verbindet diese herausragenden Denkmale zu einer der beliebtesten Kulturrouten.

www.strassederromanik.de



Ideales Gespann:

Rad, Bahn und Bus in Sachsen-Anhalt



Kombinieren Sie Ihre Radtour durch Sachsen-Anhalt mit Bahn und Bus im Landesnetz! Die Fahrradmitnahme ist in Sachsen-Anhalt kostenlos – in den Nahverkehrszügen wie in den Landesbussen. Beide erkennen Sie am Zeichen „<O> Mein Takt“. Also, steigen Sie ein!

In Sachsen-Anhalt gilt der Tarif der Deutschen Bahn (außer Dessau-Wörlitzer Eisenbahn und Harzer Schmalspurbahnen). Daneben gibt es preiswerte Sondertarife:

Sachsen-Anhalt-Ticket

- für Fahrten in Sachsen-Anhalt, Sachsen und Thüringen in allen Nahverkehrszügen sowie im MDV und marego
- bis 5 Personen (Preis lt. Personenzahl)

Hopper-Ticket

- für Fahrten auf Strecken bis 50 km in Sachsen-Anhalt und Thüringen

Quer-durchs-Land-Ticket

- Mo. – Fr. von 9 bis 3 Uhr des Folgetages
- deutschlandweit f. alle Nahverkehrszüge
- bis 5 Personen (Preis lt. Personenzahl)

Fahrradmitnahme

In den Nahverkehrszügen sowie in den Bussen des Landesnetzes in Sachsen-Anhalt können Sie Ihr Fahrrad kostenlos mitnehmen (Kapazität begrenzt – Gruppen werden um Anmeldung gebeten).

Im Verkehrsverbund gelten einheitliche Fahrkarten für Zug, Bus und Tram. Es gibt Einzel- und Tages- sowie Zeitkarten (letzte auch im Abo und ermäßigt).

marego

- Der Verkehrsverbund umfasst die Region rund um die Landeshauptstadt Magdeburg mit den Landkreisen Börde, Jerichower Land und Salzlandkreis.
- www.marego-verbund.de

Mitteldeutscher Verkehrsverbund (MDV)

- Der MDV umfasst die Städte Halle und Leipzig sowie die Landkreise Saalekreis, Burgenlandkreis, Leipzig, Nordsachsen, Mittelsachsen und das Altenburger Land.
- Ab dem 15.12.2019 gilt der MDV-Tarif auch für Nahverkehrszüge im Gebiet der Landkreise Anhalt-Bitterfeld und Wittenberg sowie der Stadt Dessau-Roßlau.
- www.mdv.de

Harzer Urlaubsticket (Hatix)

- Harztouristen fahren auf Kurkarte in bestimmten Regionen gratis Bus.
- www.hatix.info

HarzTourCard

- Touristen fahren 3 Tage mit Bahn & Bus im Harz: Einzel-Card 27 €, Familien-Card 56 €

A woman with blonde hair, wearing an orange jacket and a brown hat, is smiling and holding a stylized logo. The logo consists of a grey 'M' shape with an orange circle in the center. She is standing in front of a blurred background of a train or bus interior.

Die Rasende Rosi

... ist die Botschafterin des Bahn-Bus-Landesnetzes in Sachsen-Anhalt. Mit dem Markenzeichen „Mein Takt“, wirbt sie für die guten Nahverkehrsverbindungen im Land. Sie begegnen ihr hier, aber auch im Internet und vielleicht sogar ganz persönlich in Bahn und Bus.



Die Weite der Altmark

Naturnah draußen – Tag und Nacht

Camping in Sachsen-Anhalt

Nicht nur tagsüber die Landschaft genießen, sondern auch nachts den Geräuschen der Natur I auschen auf den Campingplätzen in Sachsen-Anhalt.

In allen fünf Reiseregionen befinden sich zahlreiche Campingplätze in Sachsen-Anhalt. Die Altmark, die Elbe-Börde-Heide, der Harz, Anhalt-Wittenberg und Halle-Saale-Unstrut bieten Ihnen wunderbare Möglichkeiten der Natur nah zu sein und gleichzeitig die kulturellen Besonderheiten in Sachsen-Anhalt zu bestaunen.

In der Nähe der UNESCO-Welterbestätten gelegen, haben Sie die Möglichkeit, von Ihrem Campingplatz aus direkt beispielsweise das Gartenreich Dessau-Wörlitz oder die Lutherstädte Wittenberg und Eisleben zu besuchen. Städtetrips in die Landeshauptstadt Magdeburg, die Händelstadt Halle (Saale) oder die „Bunte Stadt am Harz“ Wernigerode sind ebenfalls möglich. Auch Wassersportlern bieten sich hervorragende Bedingungen ihren Sport auszuüben, denn teilweise sind die Campingplätze in Sachsen-Anhalt direkt am Wasser gelegen.

Ob zu Fuß, mit dem Fahrrad, zu Pferd, mit dem Auto oder Caravan, die Campingplätze in Sachsen-Anhalt halten für alle Reisende die ideale Übernachtungsmöglichkeit bereit. Besuchen Sie die Campingplätze in Sachsen-Anhalt und entdecken Sie das Bundesland naturnah.

Weitere Informationen erhalten Sie unter www.camping-verband.de.



Blumenduft

2020 WIRD GEFEIERT! 20 JAHRE GARTENTRÄUME

50 HISTORISCHE PARKS
IN SACHSEN-ANHALT

SO SCHÖN, UM WAHR ZU SEIN.
www.gartentraeume-sachsen-anhalt.de



Anzeige





Herausgeber

Investitions- und Marketinggesellschaft Sachsen-Anhalt mbH
Am Alten Theater 6 · 39104 Magdeburg
Tel.: +49 (0)391 / 569 99 0
tourismus@img-sachsen-anhalt.de
www.sachsen-anhalt-tourismus.de
www.naturfreude-erleben.de
www.investieren-in-sachsen-anhalt.de
Nahverkehrsservice Sachsen-Anhalt GmbH (NASA)
Am Alten Theater 4 u. 6 · 39104 Magdeburg
Tel.: +49 (0)391 / 536 31 0
info@nasa.de · www.nasa.de



Bildnachweise

Titelmotiv: Investitions- und Marketinggesellschaft Sachsen-Anhalt mbH

Investitions- und Marketinggesellschaft Sachsen-Anhalt mbH (nachfolgend IMG genannt), Boris Breuer, im Auftrag intention; Nahverkehrsgesellschaft Sachsen-Anhalt-mbH; Martin Fricke; Magdeburger Tourismusverband Elbe-Börde-Heide e.V., Dominik Ketz; IMG; Tourismusverband Vogtland e.V., Fotograf Sebastian Theilig; IMG; Jens Wolf; Arche Nebra, E. Becher; Landesamt für Denkmalpflege und Archäologie Sachsen-Anhalt, Juraj Lipták; Salzlandkreis, Stefan Jurde; IMG, Rayk Weber Images; LTM GmbH – Alexander Klich; IMG, Schütze / Rodemann; IMG, Jörg Glässer; IMG, Jürgen Blume; IMG, Volker Mothes; Harzer Tourismusverband e.V.; IMG, Marlies Heinz; IMG, Frank Boxler; IMG, Hagen Immel; Welterberegion, Thomas Kietzsch; MountainBike Academy

Projektmanagement

IMG Sachsen-Anhalt mbH

Kartografie & Gestaltung

Outdooractive GmbH & Co. KG
Missener Straße 18 · 87509 Immenstadt
corp.outdooractive.com

Kartengrundlage

Geoinformationen © Outdooractive
© GeoBasis-DE / BKG 2017
5. Auflage, Stand Dezember 2017

Änderungen vorbehalten

Alle Angebotsdaten beruhen auf Angaben der Leistungsanbieter und Veranstalter. Der Herausgeber haftet nicht für die Richtigkeit der Angaben der Leistungsanbieter und der Veranstalter. Kurzfristige Änderungen durch die Leistungsanbieter und der Veranstalter sind vorbehalten. Die Benutzung des Angebotsmaterials zum Zwecke der gewerbsmäßigen Adressveräußerung an Dritte oder des Nachdrucks – auch auszugsweise – ist nicht gestattet.

WELTKULTUR KULTURWELT SACHSEN-ANHALT

anlagen“, entdecken archäologische Sensationsfunde auf den „Himmelswegen“ und lernen Martin Luther an den Originalschauplätzen der Reformation kennen.

WELTKULTUR AUS SACHSEN-ANHALT:

Nur hier staunen Besucher über mittelalterliche Baukunst entlang der „Straße der Romanik“, lustwandeln durch die idyllischen „Gartenträume-Park-



Die Kulturwelten Sachsen-Anhalts entdecken Sie auf
www.sachsen-anhalt-tourismus.de





Gut ankommen. Anreiseinformationen Sachsen-Anhalt

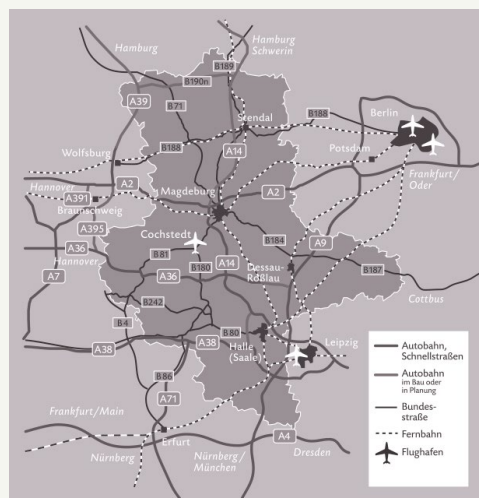
Rad, Auto, Flugzeug, Bahn und Bus

Sachsen-Anhalt ist per Rad, Auto, Bahn oder per Bus und Flugzeug zu erreichen. Es liegt im Herzen Deutschlands und grenzt an Niedersachsen, Thüringen, Sachsen und Brandenburg.

Von der Landeshauptstadt Magdeburg aus sind es 150 km bis Berlin, 280 km bis Hamburg, 420 km bis Frankfurt/Main und 225 km bis Frankfurt/Oder. Halle (Saale) und das weniger als 40 km entfernte Leipzig profitieren gemeinsam vom Flughafen Leipzig/Halle. Fünf Autobahnen, die A2, die A9, die A14, die neue A36 und die A38, gut ausgebaute Bundesstraßen und eines der dichtesten Eisenbahnverkehrsnetze Europas sowie ein leistungsstarkes Nahverkehrssystem sorgen in Sachsen-Anhalt für kurze, bequeme Wege zu allen Sehenswürdigkeiten.

Tipps für die Reiseplanung mit der Bahn erhalten Sie bei der Radfahrer-Hotline der Deutschen Bahn. Unter 0180 6 99 66 33 (20 ct/Anruf aus dem

Festnetz, Tarif bei Mobilfunk max. 60 ct/Anruf) können Sie sich über Zugverbindungen und Preise informieren.





Salzhäuser in Schönebeck, Elberadweg

⌚ 25 h 00 min

↗ 165 m

Technik ★★★★★☆☆

Strecke →

↔ 348,9 km

↘ 241 m

Kondition ★★★★★☆☆

Schwierigkeit mittel

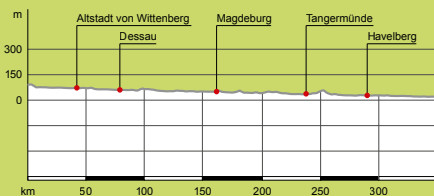
Elberadweg

Unterwegs am „Blauen Band“

Der Elberadweg gehört laut ADFC zu den beliebtesten Radwegen Deutschlands.

Man kann den Elberadweg bereits in Prag oder Böhmen beginnen, dann sind knapp 1.000 km bis zur Mündung in die Nordsee zurück zu legen. In Sachsen-Anhalt verläuft der Elberadweg auf 337 km östlich von Bad Schmiedeberg bis kurz vor Schnackenburg. Der Startpunkt des Elberadweges befindet sich südlich der Stadt Pretzsch und führt

am Naturpark Dübener Heide vorbei. Im Anschluss erreicht man die Lutherstadt Wittenberg und kommt durch das Dessau-Wörlitzer Gartenreich in die Bauhausstadt Dessau. Vorbei am Biosphärenreservat Mittlere Elbe und der Mündung der Saale bei Barby erreicht man Magdeburg. Im Anschluss führt der Weg zum Wasserstraßenkreuz Magdeburg, man radelt direkt neben der Elbe unter der imposanten Trogbücke hindurch. Danach führt die Route durch die Altmark mit ihrem ländlichen



Charme und viel Natur sowie durch die frühere Kaiserresidenzstadt Tangermünde. Vorbei an der Havelmündung und mit einem Abstecher in die Dom- und Inselstadt Havelberg geht es durch die unberührte Natur. Hier führt der Elberadweg durch einen Abschnitt, wo die Elbe jahrzehntelang deutsch-deutscher Grenzfluss war.

GUT ZU WISSEN

Weitere Informationen:

Koordinierungsstelle Elberadweg Mitte
c/o Magdeburger Tourismusverband
Elbe-Börde-Heide e. V.
Domplatz 1 b, 39104 Magdeburg
Tel.: +49 (0)391 / 73 87 90
mitte@elberadweg.de
www.elberadweg.de

Verbindungen:

zum Radweg Berlin-Leipzig und Europaradweg R1 bei Lutherstadt Wittenberg, zur Gartenreich-Tour „Fürst Franz“ und zum Mulderadweg bei Dessau-Roßlau, zum Saaleradweg bei Barby, zum Börde-

Radweg (Anschluss Aller-Harz-Radweg) in Magdeburg, zum Aller-Elbe-Radweg bei Hohenwarthe, zum Altmarkrundkurs bei Tangermünde, Arneburg und Havelberg, zum Havelradweg bei Havelberg

Sehenswerte Orte am Weg:

Lutherstadt Wittenberg, Coswig, Wörlitz, Vockero-
de, Dessau-Roßlau/Stadtteil Dessau, Aken, Barby,
Schönebeck, Magdeburg, Tangermünde, Arneburg,
Havelberg, Werben

Ausgewählte Bahnhöfe

Lutherstadt Wittenberg, Dessau-Roßlau (Des-
sau Hbf), Magdeburg, Havelberg (Bus im <O>
Bahn-Bus-Landesnetz mit begrenzter kostenloser
Fahrradmitnahme), Wittenberge
Der starke Nahverkehr. Ihr Fahrplan auch als App
auf www.insa.de oder Tel. +49 (0)391 53 63 180



Der starke Nahverkehr

www.insa.de oder
Tel. 0391 5363180

Elbkilometer 333: Beginn einer Zeitreise

In Magdeburg schlängelt sich die Elbe entlang paradiesischer Parkanlagen, vorbei am höchsten Holzturm der Welt hin zur ältesten gotischen Kathedrale Deutschlands. Ein ganz besonderes Liebespaar liegt in ihr begraben – der erste deutsche Kaiser und seine geliebte Gemahlin. Schon Kaiser Otto der Große erklärte Magdeburg zu seiner Lieblingsspfalz. Er gründete hier im Jahr 968 ein neues Erzbistum und macht die Stadt der Prinzessin von England und deutschen Königin Editha von Wessex zum Hochzeitsgeschenk. Otto der Große war es auch, der den Grundstein für den prachtvollen Magdeburger Dom legen ließ. Archäologen haben in der Kathedrale und rundherum

spektakuläre Zeugnisse dieser Zeit entdeckt. Diese einzigartigen Funde, vom Original-Bleisarkophag bis zum kostbar besticktem Erzbischof-Schuh, sind seit Neuestem im Dommuseum Ottonianum zu sehen. Hier werden die drei großen Themenkomplexe des europäischen Mittelalters präsentiert: Kaiser Otto der Große mit seiner Königin Editha, das Erzbistum Magdeburg und die archäologischen Grabungen.

In den lichtdurchfluteten Räumen einer ehemaligen Schalterhalle sowie in geheimnisvollen Schatzkammern geht es spannend zu. Wer wissen will, wie sich eine echte Liebesgeschichte im Mittelalter abspielte und es sich zu dieser Zeit lebte, ist hier genau richtig.

www.visitmagdeburg.de

www.dommuseum-ottonianum.de





⌚ 29 h 05 min

↗ 1744 m

Technik ★★★★★☆

Strecke →

↔ 411 km

↘ 2429 m

Kondition ★★★★★☆

Schwierigkeit **mittel**

Saaleradweg

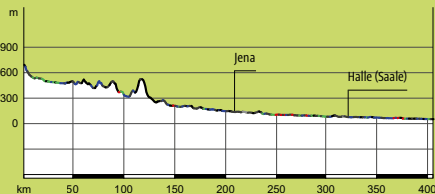

Gartenträume und kühne Burgen

Der Saaleradweg gehört zu den reizvollsten und abwechslungsreichsten Flussradwegen in Deutschland.

Vom Fichtelgebirge bis in die Elbniederungen durchquert der Radweg eine vielfältige Landschaft, in der sich eine Fülle an Kulturdenkmälern, male- rische Flusstäler und eine Vielzahl an Ortschaften von kleinen, verträumten Dörfchen bis zu den Großstädten wie Jena und Halle (Saale) finden.

Der Weg begleitet die Saale von ihrer Quelle durch die Bundesländer Bayern, Thüringen und Sachsen- Anhalt bis zur Mündung. Im Bereich der Talsperren ist er vor allem bei ambitionierten Radfahrern beliebt. Ab Saalfeld wird die Strecke flacher. Neben der eindrucksvollen Landschaft sind die zahlreichen Burgen und Schlösser das schönste am Radweg. In Sachsen-Anhalt verläuft der Weg für rund 180 km von Kleinheringen bis zur Einmündung der Saale in die Elbe bei Barby.

S A A L E



GUT ZU WISSEN

Weitere Informationen:

Saaleradweg e.V.
Oberlauengasse 3, 07743 Jena
Tel.: +49 (0)36601 / 90 52 03
info@saaleradweg.de
www.saaleradweg.de

Verbindungen:

zum Ilmtal-Radweg und Rundkurs Saale-Unstrut-Elsster-Radacht bei Großheringen, zum Unstrut-Radweg bei Naumburg, zur Salzstraße bei Merseburg, zum Elsterradweg, Himmelsscheibenradweg und Radweg Saale-Harz bei Halle (Saale), zum Europaradweg R1 und Wipper-Radweg bei Bernburg, zum Boderadweg bei Nienburg, zum Elberadweg bei Barby

Ausgewählte Bahnhöfe:

Bad Kösen, Naumburg, Weißenfels, Bad Dürrenberg, Merseburg, Schkopau, Halle (Saale), Bernburg, Nienburg, Calbe

Der starke Nahverkehr. Ihr Fahrplan auch als App auf www.insa.de oder Tel. +49 (0)391 53 63 180



Der starke Nahverkehr

www.insa.de oder
Tel. 0391 5363180

Sehenswerte Orte am Weg:

Bad Kösen, Schulpforta, Naumburg, Goseck, Weißenfels, Merseburg, Bad Dürrenberg, Halle (Saale), Wettin, Bernburg, Nienburg, Calbe

Weinstraße Saale-Unstrut

Auf Entdeckungsreise durch eine spannende und vielseitige Genusswelt. Der Weinbau an Saale und Unstrut hat eine 1000-jährige Geschichte. Dies belegt eine Schenkungsurkunde Kaisers Otto III. aus dem Jahr 998. Am 51. Breitengrad gelegen, gilt die Saale-Unstrut-Region, mit einer Größe von knapp 770 Hektar als die nördlichste ausgewiesene Qualitätsweinregion Deutschlands. Am 17. September 1993 wurde die Weinstraße Saale-Unstrut eröffnet. Sie hat sich in über 25 Jahren ihres Bestehens zu einer beliebten Erlebnisroute im südlichen Sachsen-Anhalt entwickelt.

Beginnend am Kloster Memleben führt die ca. 60 km lange Route entlang alter Terrassenweinberge zu zahlreichen Weingütern, Straußwirtschaften und Weinbauinseln. Mittelalterliche Burgen, mystische Stätten sowie die reizvollen Flusslandschaften von Saale und Unstrut prägen die Landschaft bis ins thüringische Bad Sulza. Tangierend zur Weinstraße verlaufen die „Straße der Romanik“ und die archäologische Route „Him-



melswege“. Ob zu Fuß, mit dem Rad, dem Boot, dem Auto oder sogar aus der Luft – gut ausgebaut Rad-, Wander-, Wasserwege und Straßen öffnen sich jeder Bewegungsform. Wer hoch hinaus will, der dann auch mit dem Segelflugzeug vom Flugplatz Laucha-Dorndorf aus die Weinlandschaft erkunden.

Kontakt:

Saale-Unstrut-Tourismus e.V.
Lindenring 34
06618 Naumburg
Tel.: +49 (0)3445 / 233790
info@saale-unstrut-tourismus.de
www.saale-unstrut-tourismus.de
www.facebook.com/SaaleUnstrutTourismuseV





Auf dem Europaradweg

🕒 15 h 00 min

⬆️ 1502 m

Technik ★★☆☆☆☆

Strecke →

↔️ 263,5 km

⬆️ 1595 m

Kondition ★★★★★☆

Schwierigkeit schwer

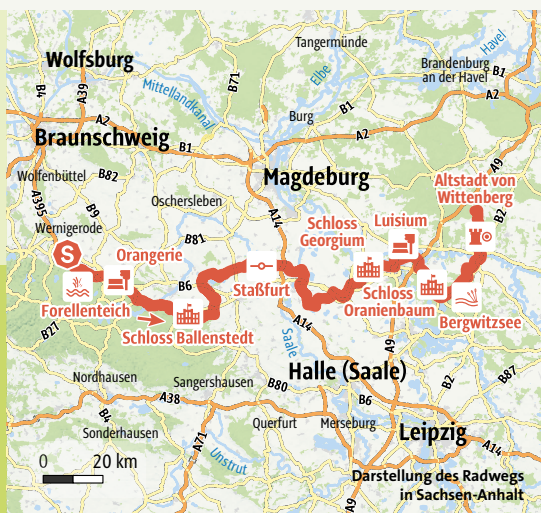
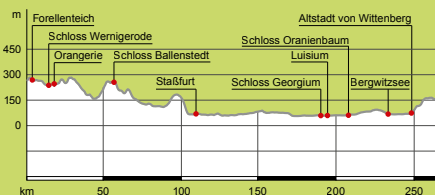
Europaradweg R1

Reisen durch Europa

Quer durch Europa verläuft dieser mehr als 3.500 Kilometer lange Radweg und zählt zu den wichtigsten Fernradwegen des Kontinents.

Von der französischen Kanalküste bis in das russische St. Petersburg durchquert die EuroRoute R1 insgesamt neun europäische Staaten: Frankreich, Belgien, Niederlande, Deutschland, Polen, Litauen, Lettland, Estland und Russland. Auch wenn die Strecke in Sachsen-Anhalt mit etwa 263 km

vergleichsweise kurz erscheint, säumen vielfältige Landschaftsbilder und einmalige Kulturdenkmäler diesen Weg. Höhen und Tiefen, Berg und Tal sorgen für einen abwechslungsreichen Fahrspaß. Von Niedersachsen kommend, passiert die Strecke die einstige innerdeutsche Grenze in die bunten Harzstädte Ilsenburg, Kloster Drübeck, Wernigerode, Gernrode, weiter nach Thale und Ballenstedt. Ab Meisdorf führt er in nördlicher Richtung weiter in das Harzvorland, nach Staßfurt und in die



Saalestadt Bernburg. Ab Aken begleitet der Weg die Elbe bis zur Bauhausstadt Dessau-Roßlau. Von hier reisen die Radtouristen durch das Gartenreich Dessau-Wörlitz mit seiner einzigartigen Bau- und Gartenkunst, das zum UNESCO-Welterbe gehört. Es geht weiter durch das UNESCO-Biosphärenreservat „Mittelelbe“ mit seinen wilden Ufern und Europas größtem zusammenhängenden Auenwald. Bei Oranienbaum kann man das barocke Stadt-, Schloss- und Parkensemble Oranienbaum besuchen. Vorbei an der gigantischen „Stadt aus Eisen“, Ferropolis, Gräfenhainichen und dem Bergwitzsee werden die Lutherstätten in der Lutherstadt Wittenberg erreicht. Von dort aus verlässt der Radweg Sachsen-Anhalt in Richtung Fläming.

GUT ZU WISSEN

Weitere Informationen:

WelterbeRegion Anhalt-Dessau-Wittenberg e. V.
Neustraße 13
06886 Lutherstadt Wittenberg
Tel.: +49 (0)3491 / 402610
info@anhalt-dessau-wittenberg.de
www.anhalt-dessau-wittenberg.de
www.euroroute-r1.de

Sehenswerte Orte am Weg:

Wernigerode, Blankenburg, Thale, Harzer Seeland, Aschersleben, Hecklingen, Staßfurt, Nienburg, Bernburg, Köthen, Aken, Dessau-Roßlau Vockerode, Oranienbaum, Lutherstadt Wittenberg

Ausgewählte Bahnhöfe:

Der starke Nahverkehr. Ihr Fahrplan auch als App auf www.insa.de oder Tel. +49 (0)391 53 63 180



Der starke Nahverkehr

www.insa.de oder
Tel. 0391 5363180

Verbindungen:

zum Aller-Harz-Radweg bei Bad Suderode, zum Saaleradweg bei Bernburg, zum Elberadweg, zur Gartenreichtour Fürst Franz und zum Mulderadweg bei Dessau-Roßlau/Stadtteil Dessau, zum Elberadweg und Radweg Berlin-Leipzig bei Lutherstadt Wittenberg, zum Havelradweg bei Havelberg

Auf „Salziger Tour“ durch eine Entdeckerregion zum „Weißen Gold“

Das „Weiße Gold“ der Magdeburger Börde ist nicht nur süß. Vielmehr brachten salzig schmeckende Kristalle der Region schon lange vor der Zuckerrübe Reichtum und Wohlstand.

Die „Salzige Tour“ führt über zum Teil uralte Handels- und Salzstraßen, auf denen einst Salz über weite Strecken transportiert wurde, von Staßfurt über Schönebeck und Magdeburg nach Zielitz und über Egeln zurück ins Staßfurter Revier. Sie bringt

Sie zu salzhaltigen Quellen und zu Deutschlands erstem Soleheilbad sowie zur Wiege des weltweiten Kalibergbaus und einem der noch heute größten Kaliwerke auf dem Erdball. Sie lässt Sie Theater auf einer salzigen Bühne erleben und die höchste Erhebung zwischen Magdeburg und Ostsee – den Kalimandscharo – erklimmen.

www.elbe-boerde-heide.de





🕒 35 h 00 min

⬆️ 326 m

Technik ★★☆☆☆☆

Strecke ↺

↔️ 499,8 km

⬆️ 326 m

Kondition ★★★★★☆

Schwierigkeit schwer

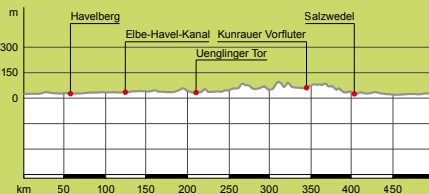

Altmarkrundkurs

Unterwegs durch Fontanes Norden

Weite Landschaften, dazu unzählige romantische Orte und mittelalterliche Städte mit stolzer Geschichte säumen den Altmarkrundkurs.

Über mehr als 500 km zieht er sich durch die Altmark im Norden Sachsen-Anhalts. Eine Region, die geprägt ist von weiten, naturbelassenen Landstrichen und auch bekannt ist als „Storchenland“. Der Rundkurs streift die Elbauen, die Colbitz-Letzlinger Heide, den Elb-Havel-Winkel,

den Naturpark Drömling und die Hügelkette der Altmärkischen Schweiz. Von der Kaiser- und Hansestadt Tangermünde geht es über das Kloster Jerichow und Genthin mit dem Persilmuseum weiter in die Hansestadt Havelberg mit romanischem Dom und schöner Altstadt. Der Kurs führt weiter über Werben und Osterburg zum Storchendorf Wahrenberg. Von hier geht es nach Arendsee. Der gleichnamige See gilt als einer der schönsten Norddeutschlands. Das nächste Ziel ist Salzwedel mit



seiner prächtigen Fachwerkarchitektur und der roten Backsteingotik. Von Salzwedel geht es über den Naturpark Drömling, die Altmärkische Schweiz und den Klötzer Forst in die Hansestadt Gardelegen und entlang der Colbitz-Letzlinger Heide in Richtung Tangerhütte, Stendal, der größten Hansestadt der Altmark, und über Arneburg zum Ausgangspunkt der Rundreise nach Tangermünde.

sowie zahlreiche Bauwerke an der „Straße der Romanik“ und Gartenträume-Stationen

Ausgewählte Bahnhöfe:

Tangermünde, Genthin, Seehausen, Osterburg, Salzwedel, Gardelegen, Tangerhütte, Demker, Stendal

Der starke Nahverkehr. Ihr Fahrplan auch als App auf www.insa.de oder Tel. +49 (0)391 53 63 180

GUT ZU WISSEN

Weitere Informationen:

Tourismusverband Altmark e. V.
Marktstrasse 13
39590 Tangermünde
Tel.: +49 (0)39322 / 34 60
www.altmark-rundkurs.de
www.altmarktourismus.de

Sehenswerte Orte am Weg:

Arendsee, Diesdorf, Gardelegen, Genthin, Havelberg, Jerichow, Osterburg, Salzwedel, Schönhausen, Stendal, Tangermünde, Tangerhütte, Seehausen



Der starke Nahverkehr

www.insa.de oder
Tel. 0391 5363180

Verbindungen:

zum Havelradweg bei Havelberg, zum Elberadweg bei Havelberg, Tangermünde, Arneburg, Losenrade und Aulosen (teilweise gleiche Streckenführung zum Elberadweg), zum Grünen Band westlich von Salzwedel, zur Milde-Biese-Tour bei Gardelegen und Arendsee

Naturreiche in Sachsen-Anhalt

Die Nationalen Naturlandschaften in Sachsen-Anhalt sind reich an natürlichen Schönheiten: Zwei Biosphärenreservate, ein Nationalpark, spannende Renaturierungsprojekte und sechs abwechslungsreiche Naturparke. Vielseitige Naturlandschaften erwarten Urlauber in Sachsen-Anhalt. Romantisch soweit das Auge reicht finden Besucher beispielsweise im UNESCO-geschützten Biosphärenreservat Mittelbe.

Das zweite Biosphärenreservat Sachsen-Anhalts ist die Karstlandschaft Südharz. Die sagenumwobene Bergwildnis des Nationalparks Harz lädt zu Frischluftkuren und wilden Entdeckungstouren, zum Beispiel auf den Spuren der Luchse ein.

Renaturierungsprojekte wie an Goitzsche, die sich vom Tagebaugelände zur Seenlandschaft mit hohem Erholungswert gewandelt hat und Naturlehrpfade für die ganze Familie, wie der beliebte Löwenzahnpfad im Nationalpark Harz, lehren die Mysterien der Natur auf einzigartige Weise. Gut ausgebaute und übersichtlich beschilderte Wander-, Rad- und Reitwege bieten ideale Voraussetzungen um die Naturlandschaften Sachsen-Anhalts aktiv zu erleben.

www.nationale-naturlandschaften.de

Nationale
Naturlandschaften





⌚ 16 h 30 min

↗ 417 m

Technik ★★★★★

Strecke →

↔ 66 km

↘ 523 m

Kondition ★★★★★

Schwierigkeit mittel

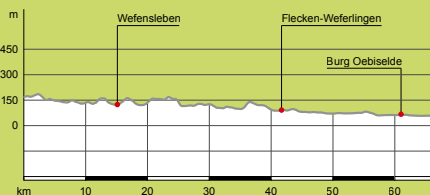
Aller-Radwege

Baukunst und Gartenträume entdecken

Abwechslungsreiche Parks, Landschaften und Sehenswürdigkeiten entlang der „Straße der Romanik“ und „Gartenträume“ überraschen auf den drei Streckenvarianten dieses Radweges.

Radwanderer mit guter Ausdauer können der gesamten Route des insgesamt 285 km langen Radweges bis nach Niedersachsen folgen. Der Streckenabschnitt in Sachsen-Anhalt misst etwa 60 km und beginnt an den Allerquellen in Eggenstedt am

Rande des „Hohen Holzes“. Der Aller-Radweg führt vorbei an der Gedenkstätte „Deutsche Teilung“ Marienborn, dem Bördemuseum auf der Burg Ummendorf und an weiteren Sehenswürdigkeiten und eindrucksvollen Bauwerken der „Straße der Romanik“. Über zwei Routen ergeben sich weitere Anschlussmöglichkeiten. Bei Seggerde im Landkreis Börde bietet sich über den Aller-Elbe-Radweg eine reizvolle Verbindung zum Elberadweg. Von Seggerde verläuft der Radweg über Flechtingen, Haldens-



leben bis nach Hohenwarthe bei Magdeburg mit dem gigantischen Wasserstraßenkreuz und der weltgrößten Trogbrücke. Hier hat der Weg Anschluss an den Elberadweg. Auf dem Aller-Harz-Radweg können die Pedalritter als direkte Verbindung von der Aller bis in den Harz reisen. Zwischen Eggenstedt und der Anbindung an den Harzvorlandweg in der Nähe von Rödershof präsentieren sich unverwechselbare Landstriche und einmalige Bau- und Gartenkunst. Als kleiner Insider-Tipp empfiehlt sich ein „Boxenstopp“ in der Motorsportarena in der Bodestadt Oschersleben, der nördlichsten Rennstrecke Deutschlands. Hier drehen nicht nur Rennwagen ihre Runden. Musik-Events ziehen Alt und Jung auf die Rennstrecke. Der Aller-Harz-Radweg führt zum Benediktinerkloster Huysburg – begründet im 11. Jahrhundert – das auch heute noch von einem kleinem Konvent von Benediktinern bewohnt wird und als Sehenswürdigkeit der „Straße der Romanik“ besucht werden kann.



GUT ZU WISSEN

Weitere Informationen:

Magdeburger Tourismusverband
Elbe-Börde-Heide e.V.
Domplatz 1b, 39104 Magdeburg
Tel.: +49 (0)391 / 73 87 90
E-Mail: info@elbe-boerde-heide.de
www.elbe-boerde-heide.de
www.allerradweg.de

Verbindungen:

Auf dem Aller-Harz-Radweg ab Eggenstedt zum Harzrundweg und Europaradweg R1 oder bei Oschersleben zum Börderadweg, auf dem Aller-Elbe-Radweg ab Seggerde zum Elberadweg, zum Havelradweg bei Havelberg

➡ Ausgewählte Bahnhöfe:

Am Aller-Radweg: Oebisfelde, Wefensleben
Am Aller-Harz-Radweg: Oschersleben, Nienhagen, Halberstadt, Langenstein, Quedlinburg
Am Aller-Elbe-Radweg: Flechtingen, Haldensleben, Groß Ammensleben, Wolmirstedt
Der starke Nahverkehr. Ihr Fahrplan auch als App auf www.insa.de oder Tel. +49 (0)391 53 63 180



Der starke Nahverkehr

www.insa.de oder
Tel. 0391 5363180

Straße der Romanik

Dome, Burgen und Klöster – Sachsen-Anhalt ist steinreich. Die Straße der Romanik verbindet diese herausragenden Denkmale zu einer einzigartigen Kulturroute. Entlang der „Straße der Romanik“ können Sie noch heute an 88 Originalschauplätzen in 73 Orten diesen Spuren folgen und wahre Schätze entdecken. Unbedingt zu empfehlen sind die vier Glanzlichter an der „Straße der Romanik“ – die

Domschätze in Halberstadt und Quedlinburg, in Naumburg und Merseburg.

www.strassederromanik.de





Göltzschtalbrücke – größte Ziegelsteinbrücke der Welt

🕒 16 h 32 min

↗ 616 m

Technik ★★☆☆☆☆

Strecke →

↔ 238,5 km

↘ 1226 m

Kondition ★★★★★★

Schwierigkeit schwer

Elsterradweg

Über Ländergrenzen reisen

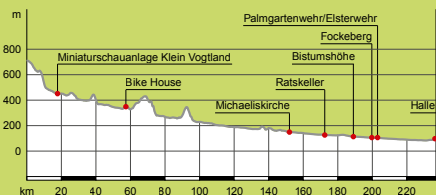
Der Elster-Radweg begleitet die Weiße Elster von ihrer Quelle in Böhmen bis zur Mündung in die Saale südlich von Halle (Saale) und ist ca. 240 km lang.

Im böhmischen Asch (Aš) beginnt der Radwanderweg und gelangt durch weite Landschaftsschutzgebiete über Plauen, Greiz, Gera und Crossen nach Zeitzen südlich von Halle (Saale). Im mittelalterlichen Stadtkern befinden sich neben dem Zeitzer Schloss

der Dom St. Peter und Paul mit einer eindrucksvollen romanischen Krypta („Straße der Romanik“).

Einige Fahrradkilometer weiter verlässt der Radweg bei Proßen Sachsen-Anhalt wieder und geht weiter durch Sachsen. Dieser Bogen führt durch die Messestadt Leipzig und kehrt westlich von Schkeuditz letztlich nach Sachsen-Anhalt zurück, bevor der Fluss südlich von Halle in die Saale mündet.

ELSTER



GUT ZU WISSEN

Weitere Informationen:

Arbeitsgruppe Marketing Elster-Radweg
 Tourismusverband Vogtland e. V.
 Göltzschtalstraße 16
 08209 Auerbach
 Tel.: +49 (0)3744/18886-0
 info@vogtland-tourismus.de
 www.vogtland-tourismus.de

Der starke Nahverkehr. Ihr Fahrplan auch als App auf www.insa.de oder Tel. +49 (0)391 53 63 180



Der starke Nahverkehr

www.insa.de oder
 Tel. 0391 5363180

Verbindungen:

zum Rundkurs Saale-Unstrut-Elster-Radacht bei Zeitz,
 zum Radweg Saale-Harz und zum Saaleradweg und
 Himmelsscheibenradweg bei Halle (Saale)



Paddler auf der Elbe

Das Blaue Band in Sachsen-Anhalt

Abenteurer und Genießer, Naturliebhaber und Sportler – am Blauen Band kommen sie alle auf ihre Kosten. Per Paddel und Pedal erleben Sie Mitteldeutschlands schönste Gewässer und entdecken ein Stück Lebensqualität für sich. Machen Sie den Versuch und geben Sie Ihrem Bewegungsdrang freien Lauf. Beschleunigen Sie allein durch die eigene Kraft und spüren Sie, wie Sie sich tatsächlich entschleunigen.

Sachsen-Anhalt bietet dazu die nahezu perfekte Kulisse. Von Saale-Unstrut mit Burgen und Weinbergen über die quirlige Bode im Nordharz bis hin zur Elbe, der letzten intakten Stromlandschaft

Mitteleuropas. An den Ufern aufgereiht wie an einer Perlenkette wahrhaft begeisternde Städte mit sagenhafter Geschichte. Denken Sie an den Naumburger Dom, die Händelstadt Halle, die Lutherstadt Wittenberg, die Bauhausstadt Dessau oder auch die Stadt Havelberg – wohin Sie der Fluss auch treibt, das „Blaue Band“ zieht auch Sie in seinen Bann.

www.blaues-band.de



Weiße Brücke im Wörlitzer Park



⌚ 4 h 00 min

↗ 48 m

Technik ★★☆☆☆☆

Strecke ↻

↔ 68,2 km

↘ 48 m

Kondition ★★★★★☆

Schwierigkeit mittel

Gartenreich-Tour „Fürst Franz“

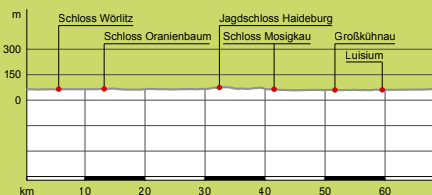
Paradiesisch Reisen im Gartenreich – UNESCO-Welterbe

Eine erlebnisreiche Tour führt den Radfahrer durch das Gartenreich Dessau-Wörlitz von Fürst Leopold II. Friedrich Franz von Anhalt, einem Enkel des „Alten Dessauers“.

Das heutige UNESCO-Weltkulturerbe mit seinen romantischen Schlössern, Parkanlagen, Alleen und Kleinarchitekturen ist ein wahr gewordener Garten-

traum, eingebunden in eine herrliche Landschaft an Elbe und Mulde. Beim Start der Route in Großkühnau (Dessau) wartet mit dem Kühnauer Park ein landschaftliches Kleinod. Vorbei am Weinbergschlösschen führt die Strecke zum Schloss und Park Georgium. Im Schloss befinden sich die Anhaltische Gemäldegalerie mit einer Sammlung altdeutscher und niederländischer Malerei. Durch den Sieglitzer Park, die

Fürst Franz



Elbauen und Vockerode werden die Wörlitzer Anlagen erreicht. Über Oranienbaum mit barockem Stadt-, Schloss- und Parkensemble geht es zur Biberfrei-

anlage und dem Informationszentrum „Auenhaus“ des UNESCO-Biosphärenreservats Mittelbe nach Mildensee und über Park Mosigkau zurück zum Start.

GUT ZU WISSEN

Weitere Informationen:

WelterbeRegion Anhalt-Dessau-Wittenberg e. V.
Neustraße 13

06886 Lutherstadt Wittenberg

Tel.: +49 (0)3491 / 402610

info@anhalt-dessau-wittenberg.de

www.anhalt-dessau-wittenberg.de

Sehenswerte Orte am Weg:

Dessau-Roßlau, Großkühnau, Georgium, Luisium,
Vockerode, Wörlitz, Oranienbaum, Mosigkau

Ausgewählte Bahnhöfe:

Dessau-Roßlau (Dessau Hbf), Mosigkau, Oranienbaum. Der starke Nahverkehr. Ihr Fahrplan auch als App auf www.insa.de oder Tel. +49 (0)391 53 63 180



Der starke Nahverkehr

www.insa.de oder
Tel. 0391 5363180

Verbindungen:

zum Elberadweg, Europaradweg R1 und
Mulderadweg bei Dessau-Roßlau/Stadtteil Dessau

Martin Luther und die Reformation

Sachsen-Anhalt war Luthers Zuhause und ist das Ursprungsland der Reformation. Hier ist Martin Luther geboren, hier hat er gelebt, hier ist der große Reformator gestorben. Die Gedanken der Reformation haben Europa verändert und Anhänger in der ganzen Welt gefunden. An den Originalschauplätzen der Reformation ist noch heute Luthers Leben und Wirken zu erleben. Ob zum Beispiel in Lutherstadt Eisleben, Lutherstadt Wittenberg, Halle (Saale) oder Mansfeld-Lutherstadt, in Sachsen-Anhalt wird Luther erlebbar.

www.luther-erleben.de

ASISI Panorama „Luther1517“

In einem 360°-Panorama wird die Lutherstadt zur Zeit Martin Luthers, Philipp Melanchthons, der beiden Cranachs, Katharina von Boras und Justus Jonas lebendig und Geschichte erlebbar. Das Riesenrundbild widmet sich auf 15×75 Metern den

Ereignissen in Wittenberg vor 500 Jahren, als der Mönch und Gelehrte Martin Luther seine 95 Thesen zur Reform der Kirche veröffentlichte und damit eine dramatische Bewegung in Gang setzte, die die Geschichte und die Religionen der Welt bis heute nachhaltig prägt. Dafür wurde in der Altstadt der Lutherstadt Wittenberg eigens eine Rotunde bis 2021 errichtet.

www.wittenberg360.de

Öffnungszeiten: täglich von 10–18 Uhr
Öffentliche Führungen täglich 11 und 15 Uhr
Adresse: Lutherstr.42 / 06886 Lutherstadt Wittenberg; Tickets: 11,00 EUR, ermäßigt 9,00 EUR, Kinder (6–16 Jahre) 4,00 EUR
Luther 1517 gGmbH / Neustraße 10b / 06886 Lutherstadt Wittenberg
Tel.: +49 (0)3491 / 45949-10
Bitte nutzen Sie für Ticketbestellungen ausschließlich die Online-Bestellung unter tickets.wittenberg360.de



Schwierigkeit mittel

[illegible]

GUT ZU WISSEN

Weitere Informationen:

Saale-Unstrut-Tourismus e. V.
Lindenring 34
06618 Naumburg
Tel.: +49 (0)3445 / 23 37 90
www.saale-unstrut-tourismus.de
www.himmelswege.de

Sehenswerte Orte am Weg:

Wangen, Mittelberg und Arche Nebra, Burg Querfurt, Seeburg, Halle (Saale)

➤ Ausgewählte Bahnhöfe:

Halle (Saale), Röblingen am See, Querfurt, Wangen
Der starke Nahverkehr. Ihr Fahrplan auch als App auf
www.insa.de oder Tel. +49 (0)391 53 63 180



Der starke Nahverkehr

www.insa.de oder
Tel. 0391 5363180

Verbindungen:

zum Unstrut-Radweg und zur Salzstraße bei Seeburg, zum Wangen, zum Radweg Saale-Harz bei Seeburg, zum Saaleradweg (und über diesen zum Elsterradweg) bei Halle (Saale)



Ringheiligtum Pömmelte

Das Ringheiligtum Pömmelte ist die neue Station der archäologischen Tourismusroute „Himmelswege“, zu der auch die Arche Nebra gehört. Es ist eine prähistorische Kreisanlage, die offenbar mindestens 300 Jahre lang als Kultstätte und eventuell als Machtzentrum der Elite diente. Sie besteht aus sieben ineinander liegenden Ringen: kreisförmig errichtete Holzpalisaden, Erdwälle und Gräben. Durchbrochen werden diese von Toren, durch die an den uralten Jahresfesten die Sonne schien. Weitere Informationen bietet das Salzlandmuseum in Schönebeck (Elbe). In einem eigenen Ausstellungsbereich zum Ringheiligtum finden sich Grabungsfunde und weitere originale Objekte aus der Region, die die wichtigen Kulturen aus der Steinzeit und der frühen

Bronzezeit erklären, der Zeit vor über 4.000 Jahren, als der Ritualort ursprünglich genutzt wurde.

www.salzlandmuseum.de/Pömmelte





Havelradweg

⌚ 8 h 25 min

↗ 17 m

Technik ★☆☆☆☆

Strecke →

↔ 126,4 km

↘ 6 m

Kondition ★★☆☆☆☆

Schwierigkeit leicht

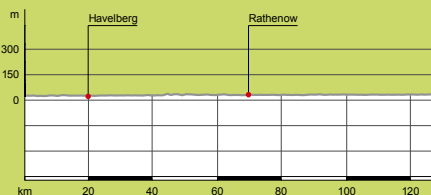
Havelradweg

Der Vierländerweg bis zur Elbe

Von der Havelquelle in Mecklenburg-Vorpommern führt der Havelradweg über Berlin, Potsdam und Brandenburg durch idyllische Landschaften nach Sachsen-Anhalt.

Auf sachsen-anhaltischem Gebiet kann der Radler den Flusslauf auf 43 Kilometern begleiten, bevor der Fluss in die Elbe mündet. Vom brandenburgi-


schen Rathenow kommend, gelangt man in den etwa 1400 Einwohner zählenden Erholungsort Schollene. Weiter in das storchenreiche Molkenberg und von dort in das Fischerdorf Warnau, das auf eine kulinarische Entdeckungsreise einlädt. Es geht über Kuhlhausen und Jederitz in die Insel- und Domstadt Havelberg. Hier kreuzen der Elberadweg und der Altmarkrundkurs.



GUT ZU WISSEN

Weitere Informationen:

Lankreis Stendal
Hospitalstraße 1–2
39576 Stendal
Tel.: +49 (0)3931/60-6
reisverwaltung@landkreis-stendal.de
www.altmarktourismus.de
www.havelradweg.de

 Der starke Nahverkehr. Ihr Fahrplan auch als App auf www.insa.de oder Tel. +49 (0)391 53 63 180



Der starke Nahverkehr

www.insa.de oder
Tel. 0391 5363180



Grünes Band

Das Grüne Band, der ehemalige Grenzstreifen zwischen der DDR und der BRD, entwickelte sich nach der Grenzöffnung zu einem Refugium wertvoller Biotope und als ein Rückzugsraum für eine Vielzahl von Tier- und Pflanzenarten. Die in diesem Bereich noch vorhandenen Grenzrelikte sind in gleicher Weise von hohem erinnerungskulturellem Wert. Durch diese ineinander verzahnte Entwicklung des ehemaligen Grenzstreifens bietet sich bei einer Unterschutzstellung die Chance zur Rettung und Erhaltung der historisch geprägten Kulturlandschaft und somit eine Verbindung von Natur und Geschichte. Die Landesregierung LSA plant daher,



das Grüne Band als ein Symbol des friedlichen Zusammenwachsens in Europa mit seiner völkerverbindenden und friedensstiftenden Funktion als Nationales Naturmonument auszuweisen. mule.sachsen-anhalt.de/umwelt/gruenes-band
weitere Informationen zum Grünen Band auch unter www.erlebnisgruenesband.de
www.bund.net/gruenes-band



⌚ 4 h 30 min

↗ 58 m

Technik ★★★★★

Strecke →

↔ 48,6 km

↘ 32 m

Kondition ★★★★★

Schwierigkeit mittel

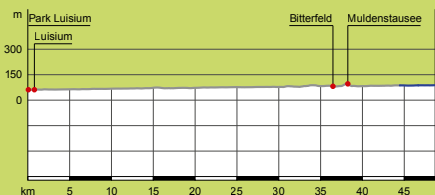
Mulderadweg

Alte Burgen und moderne Giganten

Alte Ortskerne, historische Burgen und Schlösser, Museen und beeindruckende Bauwerke säumen diesen Weg.

Zu Beginn kann der Radwanderer entscheiden, ob er an der etwas längeren Zwickauer Mulde oder der Freiburger Mulde starten möchte. Bei Sermuth fließen beide Flussarme zur Vereinigten Mulde zusammen. Beim Kurort Bad Dübener erreicht der Flusslauf Sachsen-Anhalt und den Muldestausee.

Der Radweg führt von Lößnitz über die Halbinsel Pouch zur Goitzsche, einem gefluteten Tagebau in der Nähe von Bitterfeld-Wolfen. Über den Rundkurs am Muldestausee lohnt der Abstecher auf der Kohle-Dampf-Licht-Route nach Ferropolis. Auf dem Mulderadweg geht es nach Mühlbeck-Friedersdorf, dem ersten Buchdorf Deutschlands, weiter nach Altjeßnitz mit Irrgarten, Gut und Gutsark. Entlang der Flussaue erreicht der Weg Dessau-Roßlau.



GUT ZU WISSEN

Weitere Informationen:

Koordinierungsstelle Mulderadweg
c/o Leipzig Tourismus und Marketing GmbH
Augustusplatz 9
04109 Leipzig
Deutschland
Tel.: +49 (0)341 / 7104-372
mulderadweg@ltm-leipzig.de
www.mulderadweg.de

Der starke Nahverkehr. Ihr Fahrplan auch als
App auf www.insa.de oder Tel. +49 (0)391 53 63 180



Der starke Nahverkehr

www.insa.de oder
Tel. 0391 5363180



SACHSEN-ANHALT

Hier macht das Bauhaus Schule.

#moderndenken

Bauhaus-Jubiläum 2019

2019 begeht Deutschland mit Partnern in aller Welt den 100. Jahrestag der Gründung des Bauhauses als einer der bedeutendsten kulturellen Errungenschaften des 20. Jahrhunderts. 1919 in Weimar gegründet, 1925 nach Dessau umgezogen und schließlich 1933 in Berlin unter dem Druck der

Nationalsozialisten geschlossen, bestand die Hochschule für Gestaltung nur ganze 14 Jahre lang. Dennoch wirkt das Bauhaus weltweit bis in die Gegenwart fort.

www.bauhaus100.de
www.bauhaus-dessau.de
www.bauhaus-entdecken.de





Lutherhaus in der Lutherstadt Wittenberg

🕒 15 h 45 min

↗ 705 m

Technik ★★☆☆☆☆

Strecke →

↔ 204,3 km

↘ 641 m

Kondition ★★★★★☆

Schwierigkeit mittel

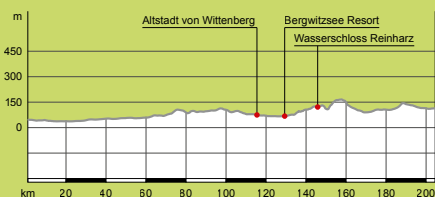
Radweg Berlin – Leipzig

Vom Fläming zur Wiege der Reformation

Von der Bundeshauptstadt über die Lutherstätten in Wittenberg direkt in die sächsische Messe- und Medienmetropole.

Etwa 250 Kilometer vom Brandenburger Tor bis zum Leipziger Hauptbahnhof. Als Skaterweg („Flä-

ming-Skate“) aus Brandenburg kommend, führt die Route durch den östlichen Teil des Naturparks Fläming mit seinen wechselnden Landschaftsbildern mit Wald, Wiesen, Äckern und naturnahen Bachläufen. So gelangt der Radwanderer in die Lutherstadt Wittenberg. Hier, wo Martin Luther



1517 die berühmten 95 Thesen anschluss, lohnt ein längerer Aufenthalt für einen unvergesslichen Besuch der historischen Stätten (UNESCO-Welterbe).

Am Wittenberger Markt kreuzen sich der Elberadweg und der Europaradweg R1. Der Radweg über-

quert die Elbe und führt am Bergwitzsee vorbei in den Naturpark Dübener Heide. Über die malerischen Kurorte Bad Schmiedeberg und Bad Dübener wird die sächsische Messestadt Leipzig erreicht.

GUT ZU WISSEN

Weitere Informationen:

WelterbeRegion Anhalt-Dessau-Wittenberg e. V.
Neustraße 13

06886 Lutherstadt Wittenberg

Tel.: +49 (0)93491 / 402610

info@anhalt-dessau-wittenberg.de

www.anhalt-dessau-wittenberg.de

www.radweg-berlin-leipzig.de

www.naturfreude-erleben.de

👁️ Der starke Nahverkehr. Ihr Fahrplan auch als App auf www.insa.de oder Tel. +49 (0)391 53 63 180



**Der starke
Nahverkehr**

www.insa.de oder
Tel. 0391 5363180



Wegweiser im Gartenreich

Flusslandschaft Biosphärenreservat Mittelelbe

Das Biosphärenreservat Mittelelbe erstreckt sich an 303 Kilometern Elbe durch Sachsen-Anhalt und ist Teil des länderübergreifenden UNESCO-Biosphärenreservats Flusslandschaft Elbe. Die Vielfalt der verschiedenen Lebensräume in der naturnahen Stromauen ist beeindruckend und Grundlage für einen großen Artenreichtum. Zahlreiche Pflanzen und Tiere leben hier darunter auch viele bedrohte Arten. So hat sich der Biber, der vor Jahrzehnten

fast ausgestorben war, wieder in der Flusslandschaft angesiedelt.

www.mittelbe.com

**Biosphärenreservat
Mittelbe**





Segelboot auf dem Süßen See

⌚ 18 h 03 min

↗ 471 m

Technik ★★☆☆☆☆

Strecke →

↔ 68,9 km

↘ 306 m

Kondition ★★☆☆☆☆

Schwierigkeit leicht

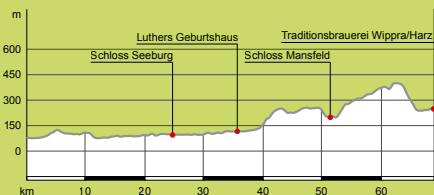
Radweg Saale – Harz

Auf Luthers Wegen wandeln

Dieser Radweg verbindet den Saaleradweg mit dem Harz.

Auf 71 Kilometern durchquert er in Sachsen-Anhalt eine geschichtsträchtige Region. Hier wirkten

Persönlichkeiten wie Luther, Novalis und Händel. Entlang der Route erwarten den Radfahrer wechselnde Landschaftsbilder und schöne Waldgebiete, aber auch idyllisch gelegene Orte und Kulturstätten. Gleich am Startpunkt, der Händelstadt Halle



(Saale), lohnt sich ein längerer Aufenthalt. Westlich der Stadt führt der Weg durch die Weinregion Mansfelder Seen und die Hönstedter Obstanbaugebiete zum Nordufer des Süßen Sees. Mit knapp fünf Kilometern Länge lädt er zum Baden, Segeln,

Surfen oder Angeln ein. Die Route verläuft weiter zu den UNESCO-Welterbestätten in der Lutherstadt Eisleben mit dem Geburts- und Sterbehaus, weiter nach Mansfeld-Lutherstadt mit Luthers Elternhaus, Schloss Mansfeld und den Mansfelder Seen.

GUT ZU WISSEN

Weitere Informationen:

Saale-Unstrut-Tourismus e. V.
Lindenring 34
06618 Naumburg
Tel.: +49 (0)3445 / 23 37 90
www.saale-unstrut-tourismus.de
naturfreude-erleben.de

Der starke Nahverkehr. Ihr Fahrplan auch als App auf www.insa.de oder Tel. +49 (0)391 53 63 180

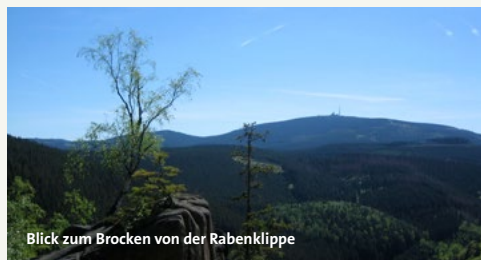


Der starke Nahverkehr

www.insa.de oder
Tel. 0391 5363180

Verbindungen:

zum Saaleradweg, Himmelsscheibenradweg (u. über Saaleradweg zum Elsterradweg) bei Halle (Saale)



Blick zum Brocken von der Rabenklippe

Musikfeste und Festivals in Sachsen-Anhalt

Ob mittelalterliche Musik in stolzen Burgen, barocke Klänge in erhabenen Schlössern oder moderne Festivals unter freiem Himmel. Dank seiner reichen Tradition sowie zahlreichen Musikfesten und Festivals hat das Musikland Sachsen-Anhalt jede Menge für Musikliebhaber zu bieten.

Über das ganze Jahr verteilt locken verschiedenste Musikfeste und Festivals Besucher an. Das Festival „montalbâne“ beispielsweise ist ein Muss für jeden Mittelalter-Fan. Für eine authentische Kulisse sorgt die mächtige Neuenburg, eine der meist besuchten Burgen an der „Straße der Romanik“. Liebhaber der Barockmusik haben sicherlich schon die Händel-Festspiele in Halle (Saale), das Heinrich Schütz Musik-

fest in Weißenfels und Zeit, die Magdeburger Telemann-Festtage und die Köthener Bachfesttage im Terminkalender vermerkt.



Auch Anhänger der modernen Musik kommen nicht zu kurz: das SinusTon Festival Magdeburg und IMPULS Festival für Neue Musik in Sachsen-Anhalt sind hierfür ein herausragendes Beispiel. Aber Sachsen-Anhalt hat noch weitere Festivals zu bieten. Alljährlich findet zudem in Dessau das Kurt Weill Fest für Klassische Moderne statt. Das Global Music Festival Akkordeon Akut in Halle wiederum überschreitet alle Genregrenzen – eben ganz global. Dies sind nur einige der Höhepunkte im sachsen-anhaltischen Festival-Kalender!

www.musikfeste-sachsen-anhalt.de



Salzstraße

🕒 32 h 50 min

↗ 824 m

Technik ★★☆☆☆☆

Strecke →

↔ 131,6 km

↘ 733 m

Kondition ★★☆☆☆☆

Schwierigkeit leicht

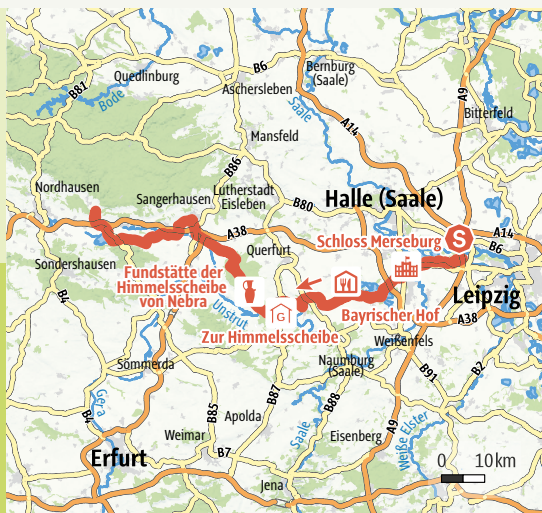
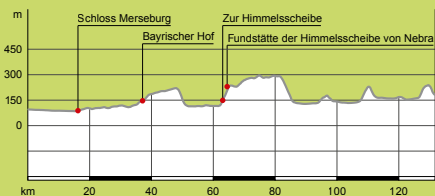
Salzstraße

Aktiv auf alten Handelswegen

Auf den historischen Salzhandelswegen erkunden die Radtouristen Sachsen-Anhalts reizvollen Süden.

Die Route führt von der sächsischen Landesgrenze durch die Saale-Elster-Aue in die Domstadt Merse-

burg. Weiter zum Geiseltal und dem gleichnamigen See, einem ehemaligen Braunkohletagebau, der sich durch Flutung zum größten künstlichen Binnensee Deutschlands entwickelte. Die Salzstraße führt über Mücheln und Steigra zur Unstrut. Weiter



nach Nebra und Wangen kommt man am Besucherzentrum „Arche Nebra“ und am Fundort der „Himmelsscheibe von Nebra“ auf dem Mittelberg vorbei. Durch den Ziegelrodaer Forst nach Allstedt

über einen straßenbegleitenden Radweg wird Oberröblingen erreicht. Von dort führt ein Weg in die Rosenstadt Sangerhausen über Tilleda mit Kaiserpfalz, Kelbra, Berga und Uftrungen.


GUT ZU WISSEN

Weitere Informationen:

Saale-Unstrut-Tourismus e. V.
Lindenring 34
06618 Naumburg
Tel.: +49 (0)3445 / 23 37 90
www.saale-unstrut-tourismus.de
www.naturfreude-erleben.de

Verbindungen:

zum Saaleradweg bei Merseburg, zum Unstrut-Radweg bei Karsdorf und Wangen, zum Himmels-scheibenradweg bei Wangen

 **Der starke Nahverkehr. Ihr Fahrplan auch als App auf www.insa.de oder Tel. +49 (0)391 53 63 180**



Der starke Nahverkehr

www.insa.de oder
Tel. 0391 5363180



Schloss Merseburg

Historische Parks in Sachsen-Anhalt

Die Tour durch die Parks und Gärten in Sachsen-Anhalt kann kurz oder lang sein – auf alle Fälle ist sie immer ein Genuss. Auch wenn wir oft voller Sehnsucht auf die blühenden und duftenden Oasen in Italien, Frankreich oder England schauen – das Schöne liegt so nah!

Ob Klostergarten, Barockgarten oder Landschaftspark – das grüne Wohlfühl-Programm Sachsen-Anhalts ist vielfältig. Unter dem Stichwort „Gartenträume“ sind die 50 schönsten historischen

Parks und Gärten zusammengefasst. Mit viel Liebe und Sorgfalt haben Fachleute sie aus über 1.000 denkmalgeschützten Park- und Grünanlagen zwischen Elbe, Harz und Saale ausgewählt. Die Mehrzahl dieser Parks und Gärten in Sachsen-Anhalt wurde in den vergangenen Jahren nach historischen Unterlagen saniert und wiederhergestellt. Rund 2 Millionen Besucher im Jahr lassen sich die Gelegenheit nicht entgehen und gönnen ihren Sinnen Augenschmaus und Seelenheil.



www.gartentraeume-sachsen-anhalt.de



⌚ 3 h 00 min

↗ 78 m

Technik ★☆☆☆☆

Strecke →

↔ 46,4 km

↘ 96 m

Kondition ★☆☆☆☆

Schwierigkeit **leicht**

Unstrut-Radweg

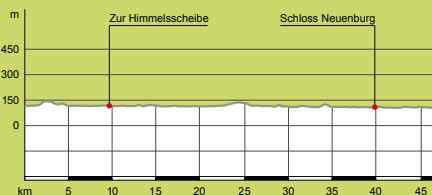
Zeugnisse der Romanik und edle Tropfen

Viele Radler schwärmen nach der Tour auf dem Unstrut-Radweg von der Landschaft, der Natur und der Ruhe.

Der familienfreundliche Fluss-Radweg mit geringen Höhenunterschieden begleitet die Unstrut ein Stück auf ihrem insgesamt fast 200 km langen Lauf von der Quelle im Eichsfeld bis zur Mündung in die Saale bei Naumburg. Der Radfernweg führt durch

das Thüringer Kernland, die Kyffhäuserregion und das südliche Sachsen-Anhalt mit der Weinregion Saale-Unstrut. Am Fuße romantischer Weinhänge fährt der Radler durch Europas nördlichstes Qualitätsweinbaugebiet und den Naturpark Saale-Unstrut-Triasland. Vom Startbahnhof in der fast 1000-jährigen Domstadt Naumburg geht es zunächst stromaufwärts nach Freyburg und zu einem prickelnden Besuch in der Rotkäppchen-Sektkellerei,

UNSTRUT




dem Herzoglichen Weinberg, dem Schloss Neuenburg und dem mittelalterlichen Stadtkern. Der Weg führt vorbei am Fuß des Mittelberges, nahe dem Fundort der „Himmelsscheibe von Nebra“ und am

weithin sichtbaren Besucherzentrum „Arche Nebra“. Über Kloster und Kaiserpfalz Memleben geht es weiter über Wendelstein nach Thüringen.

GUT ZU WISSEN

Weitere Informationen:

Saale-Unstrut-Tourismus e. V.
Lindenring 34, 06618 Naumburg
Tel.: +49 (0)3445 / 23 37 90
Fax: +49 (0)3445 / 23 37 98
www.saale-unstrut-tourismus.de
www.unstrutradweg.de

 **Der starke Nahverkehr.** Ihr Fahrplan auch als App auf www.insa.de oder Tel. +49 (0)391 53 63 180



Der starke Nahverkehr

www.insa.de oder
Tel. 0391 5363180

Bett+Bike



Sie sind nicht nur im Alltag gerne mit dem Fahrrad

unterwegs, sondern Sie möchten auch im Urlaub die Welt auf zwei Rädern entdecken? Dann sind Sie genau richtig bei BETT+BIKE! Sie finden in einer Auswahl aus über 5800 Hotels, Pensionen, Jugendherbergen, Gästehäusern, Campingplätzen und Ferienwohnungen in Deutschland und Europa genau die Unterkünfte, die zu Ihnen passen. Vom herausragenden Hotel mit besonderem Flair und Ambiente über kleine, gemütliche Pensionen bis hin zum naturnahen Campingplatz am See – in den Bett+Bike-Unterkünften sind Sie auch für nur eine Nacht willkommen und können Ihr Fahrrad sicher einschließen. Sie finden bei uns sportliche und gemütliche Ideen und Vorschläge für Radtouren. Sie können spektakuläre Strecken und Wege an Flüssen, am Meer und in den Bergen entdecken. Sie fahren gemächlich, entspannt oder mit dem Blick auf Tacho und Chronometer. Wir zeigen Ihnen die Möglichkeiten! Auf über 120 (Fern-)Radwegen präsentieren wir Tausende von Kilometern, die nur darauf warten, von Ihnen befahren zu werden. Erholen Sie sich nach einem Tag auf dem Fahrrad in

liebervoll restaurierten Bauernhäusern in idyllischer Lage mit viel frischer Landluft oder in historischen Häusern, die Sie als Gast in eine andere Zeit versetzen und voller lebendiger Geschichten sind. Genießen Sie eine unvergleichliche Aussicht (in Häusern) mit Blick auf das Meer, einen verwunschenen Mühlweiher, einen einsamen Wald oder vom Gipfel eines Berges hinunter ins Tal. BETT+BIKE bietet Ihnen auch ausgefallene Übernachtungsmöglichkeiten in einem ehemaligen Gefängnis, einem historischen Schlafwaggon, einem Schlaffass oder einem ausgebauten Bauwagen. Lassen Sie sich inspirieren oder suchen Sie gezielt nach Informationen – wir wünschen Ihnen viel Spaß und schon jetzt eine gute Reise!
www.bettundbike.de

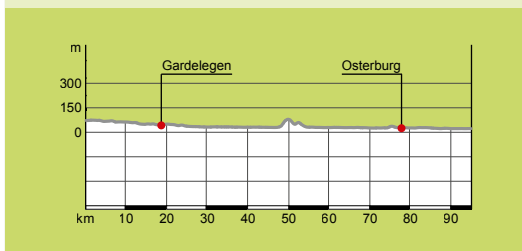




Milde-Biese-Aland-Tour

Wie ein blaues Band begleitet das Flüsschen Milde-Biese-Aland diese landschaftlich reizvolle Tour von der Mildequelle im Heidedorf Letzlingen, Standort des Jagd Schlosses der Hohenzollern, bis nach Beuster mit Anschluss zum Elberadweg. Die Tour verläuft auf befestigten Feld-, Wald- und Wiesenwegen verschiedener Beschaffenheit, landwirtschaftlich genutzte sandige Wege, stille Straßen sind meist leicht zu befahren. Mit den Bussen der PVGS kann man die Rückfahrten inklusive kostenloser Fahrradmitnahme gut bewältigen.


⌚ 6 h 23 min ↗ 59 m →
↔ 95,1 km ↘ 108 m mittel



Vier-Länder-Grenzradweg im Abschnitt Sachsen-Anhalt

Das Grüne Band, einst innerdeutsche Grenze und Todesstreifen, ist heute ein Gebiet voller Leben, in dem Natur, Kultur und Geschichte einen harmonischen Dreiklang anstimmen. Besonders deutlich wird diese Symbiose am Knotenpunkt von Elbe, Altmark und Wendland. Hier, im Viereck, treffen die Bundesländer Niedersachsen, Mecklenburg-Vorpommern, Brandenburg und Sachsen-Anhalt aufeinander.

⌚ 5 h 50 min ↗ 57 m →
↔ 87,0 km ↘ 9 m leicht






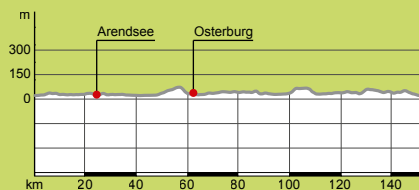
Salzwedel

E-Bike Hotel Fahrradtour

Mit dem E-Bike bequem die Altmark erkunden

Erleben Sie die schönsten Seiten der Altmark bequem mit dem E-Bike. Die rund 150 km lange Strecke ist in vier etwa gleich lange Teilstrecken unterteilt, die für eine Tagestour mit einem E-Bike ausgelegt sind. Starten Sie in Arendsee, Kalbe (Milde), Salzwedel oder Ziegenhagen bei Stendal mit einem E-Bike der miteinander kooperierenden Hotels.

⌚ 10 h 04 min ↗ 415 m ↻
 ↔ 151,1 km ↘ 415 m [leicht](#)



Kloster Jerichow

R9 Klosterroute

Dieser Rundkurs führt Sie durch das Elbtal, durch Felder und Wälder hin zum Kloster Jerichow. Das Kloster wurde von Chorherren aus dem Kloster Unserer Lieben Frauen in Magdeburg als Prämonstratenser-Stift errichtet. Das Kloster besitzt heute als ältester romanischer Backsteinbau östlich der Elbe eine besondere baugeschichtliche Bedeutung. Nutzen Sie die Strecke ebenfalls für einen Besuch in weiteren Kirchen der Straße der Romanik in Melkow, Wust und Schönhausen (Elbe).

⌚ 2 h 00 min ↗ 24 m ↻
 ↔ 29,0 km ↘ 24 m [leicht](#)



Wasserstraßenkreuz



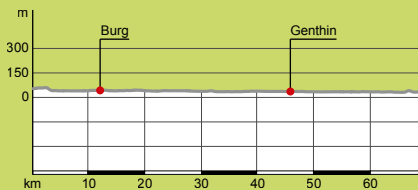
Radler an der Elbe



Elbe-Havel-Radweg

Der Elbe-Havel-Radweg führt entlang des Kanals durch das naturnahe Jerichower Land und verbindet den Elberadweg mit dem Havelradweg. Der flache Streckenverlauf führt vorbei am imposanten Wasserstraßenkreuz Hohenwarthe, Burg und Parey, wo Paltrockwindmühle und Erlebnisdorf zu einer Pause einladen. Einen historischen Abstecher fern ab von der Schiffsstraße bietet auch Genthin mit dem Kreismuseum, bevor die Strecke am Großen Wusterwitzer See in Brandenburg endet.

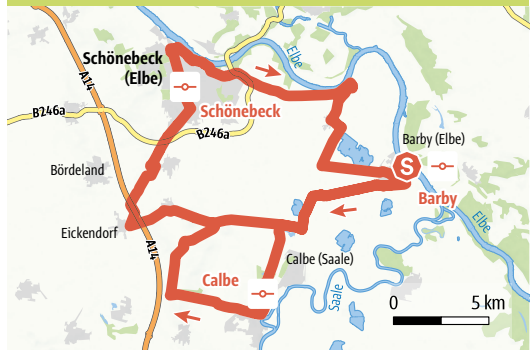
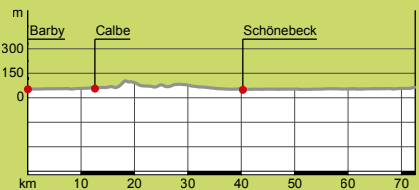
⌚ 4 h 37 min ↗ 16 m →
↔ 68,6 km ↘ 35 m [leicht](#)



Börde-Hamster Weg

Der Radweg durch die Magdeburger Börde ist verbunden mit dem Elbe- und dem Saaleradweg. Genießen Sie weite Landschaften mit Aussicht bis zum Horizont. Schönebeck mit dem Elbufer und die Kuranlagen von Bad Salzelmen, die St. Thomas Kirche in Pretzien, die Burgruine Rosenberg und das Radsportmuseum „Course de la Paix“ in Kleinmühlingen sind nur einige Sehenswürdigkeiten typischer Bördedörfer entlang der Route.

⌚ 6 h 00 min ↗ 77 m ↻
↔ 72,3 km ↘ 66 m [leicht](#)





Schloss Hundsburg

Radrundkurs: 4 Millionen Jahre Menschheitsgeschichte

Ausgehend von der historischen Ziegelei Hundsburg wird der Pedalritter auf dem 40 km langen Rundkurs um Haldensleben die Menschheitsgeschichte im doppelten Wortsinn erfahRen. Die Strecke führt vorbei an lokalen Sehenswürdigkeiten und bietet viele Möglichkeiten zum Picknicken, Einkehren und sogar zum Baden. Ein Kilometer auf dieser Strecke stellt 100.000 Jahre der Menschheitsgeschichte dar.

⌚ 3 h 36 min

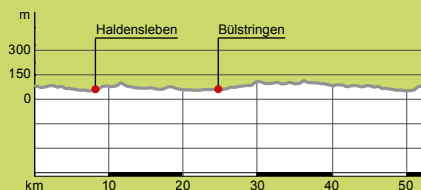
↗ 339 m



↔ 52,1 km

↘ 339 m

mittel



Magdeburger Börde

Börderadweg

Der Börderadweg durch die Magdeburger Börde verbindet den Elberadweg an der Alten Elbe in Magdeburg mit dem Aller-Harz-Radweg in Oschersleben und ist ca. 48 km lang. Die Börde-landschaft ist flachwellig und besitzt fruchtbare Böden, auf denen vor allem Zuckerrüben- und Weizenanbau betrieben wird. Die Magdeburger Börde liegt im Regenschatten des Harzes, ist somit eine der trockensten Gegenden Deutschlands.

⌚ 3 h 30 min

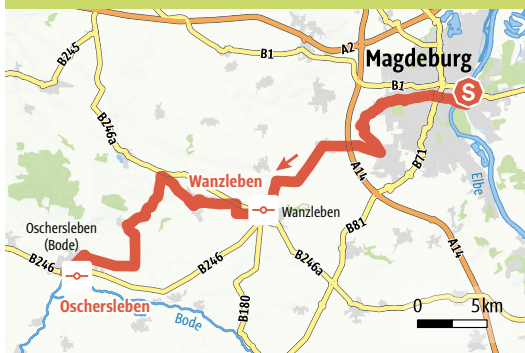
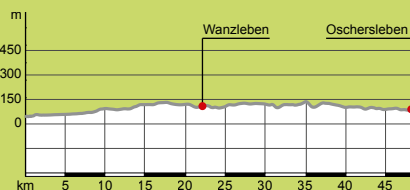
↗ 332 m




↔ 48,1 km

↘ 300 m

leicht





Karstlandschaft

Erlebnistour Karstlandschaft

Mit dem Fahrrad die schöne Natur des Harzer Vorlandes zu erkunden. Mit allen Sinnen genießen und Natur erleben: Fauna und Flora, auf einsamen Wegen tief durchatmen, Stress abschütteln. Entdecken Sie ein Teilstück der Karstlandschaft „Südharz“. Durch stille Bauerndörfer und reizvolle Naturkulissen laden wir Sie ein, Land und Menschen intensiv kennen zu lernen und teil zu haben an vielseitigen Möglichkeiten, die diese Region zu bieten hat.

⌚ 3 h 52 min

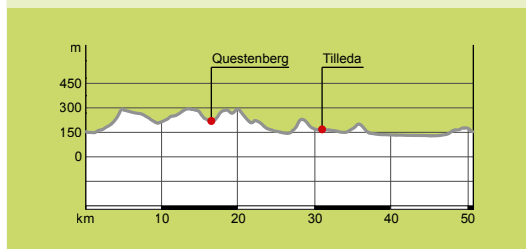
↗ 643 m



↔ 50,4 km

↘ 643 m

mittel



Osterwieck

Radroute am Grünen Band im nördlichen Harzvorland

Das nördliche Harzvorland zwischen Hornburg, Osterwieck, Vienenburg, Bad Harzburg, Ilsenburg und Wernigerode: Aus seinen sanften Hügeln ragt nur der Große Fallstein als unübersehbarer Aussichtspunkt hervor. Dieser liebeliche Landstrich lädt Radfahrer zu einer Route entlang des Grünen Bandes ein. Sie führen an Obstplantagen, Feldern und Kastanienalleen vorbei, durch unberührte Natur und zu den Resten der ehemaligen Grenzanlagen.

⌚ 6 h 00 min

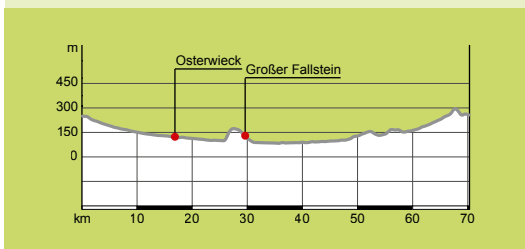
↗ 384 m



↔ 70,0 km

↘ 384 m

mittel





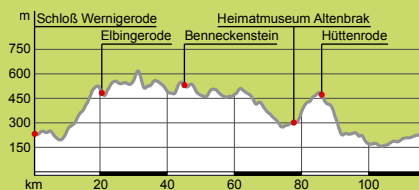
Rappbodetalsperre

Rund um die Rappbode

Lust auf Rennradfahren im Harz? Mit dieser mittelschweren Tour durch den östlichen Oberharz haben Sie neben den Orten Wernigerode, Blankenburg und Benneckenstein auch den ein oder anderen Ausblick über das nördlichste Mittelgebirge Deutschlands.

Rund um die Rappbodetalsperre bittet echte Abwechslung und Rennsportspaß pur. Weitere Informationen und Rennrad-Tourentipps gibt es unter www.rennrad-harz.de

⌚ 6 h 12 min ↗ 1526 m ↻
↔ 115,3 km ↘ 1526 m mittel



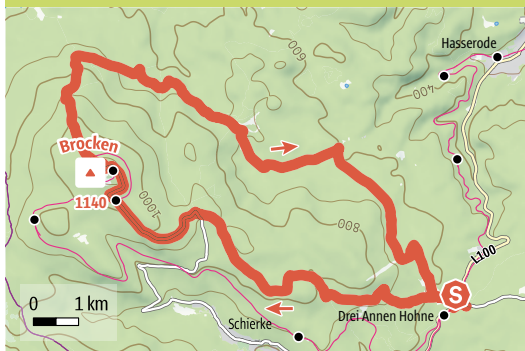
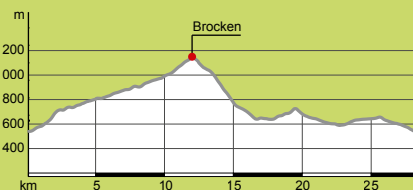
Wegweiser zum Brocken

W9 Auf zum Brocken

Diese Mountainbike-Tour gehört zum Routennetz der VOLKSBANK-ARENA HARZ, dem Bikeparadies im Norden und größten Mountainbike-Wegenetz Nord-Deutschlands.

Alle Informationen zu den 74 ausgeschilderten MTB-Rundtouren mit insgesamt 2.200 Kilometer Strecke und 55.000 Höhenmetern gibt es unter www.volksbank-arena-harz.de.

⌚ 2 h 45 min ↗ 851 m ↻
↔ 28,1 km ↘ 851 m schwer





Saale-Unstrut

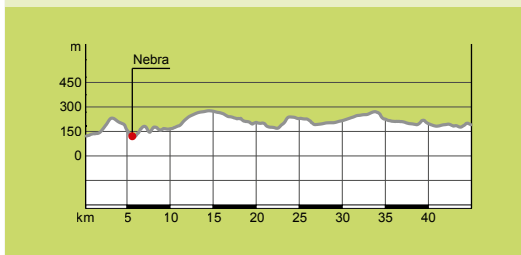


Blick zum Ziegelrodaer Forst

Geo-Trail

Naturnahe Wege und Stege ohne Ausbau führen Sie über 45 km und 1.000 zu überwindende Höhenmeter von der Arche Nebra zur FilmBurg Querfurt. Bestaunen Sie auf den 11 Etappen, aufteilbar auf zwei Tage, die abwechslungsreiche Landschaft und Geologie und begeben Sie sich auf eine Zeitreise, die vor 245 Millionen Jahren begann.

⌚ 18 h 30 min ↗ 719 m →
↔ 44,9 km ↘ 665 m schwer

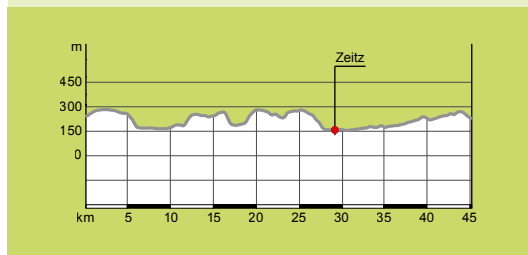


Zeitz

Kulturlandschaft Droyßiger-Zeitzer Forst

Entlang der Elster-Route führt Sie die der Geopfad „Kulturlandschaft Droyßiger-Zeitzer-Forst“ als Rundweg von Droyßig über Ossig nach Zeitz und zurück. Begeben Sie sich auf eine spannende Reise durch Hochflächen, Täler, Mittelalter sowie auf die Spuren des Bergbaus und der Industrialisierung und der Renaturierung der Bergbauflächen.

⌚ 12 h 00 min ↗ 535 m ↻
↔ 45,1 km ↘ 535 m schwer

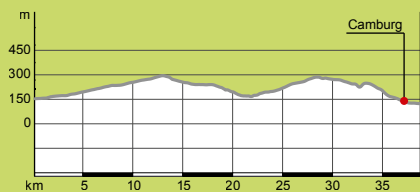




Zuckerbahnradweg

Der Zuckerbahnradweg, auf der ehemaligen Bahnstrecke zwischen Zeitz und Camburg verbindet zum einen den Elsterradweg mit dem Saaleradweg auf steigungsarmen Strecken, zum anderen wird in Kretzschau die Verbindung nach Hohenmölsen mit dem Mondsee und weiter zum Saaleradweg in Weißenfels (Radacht) oder Kleinkorbetha geschaffen. Der Radweg ist barrierefrei.

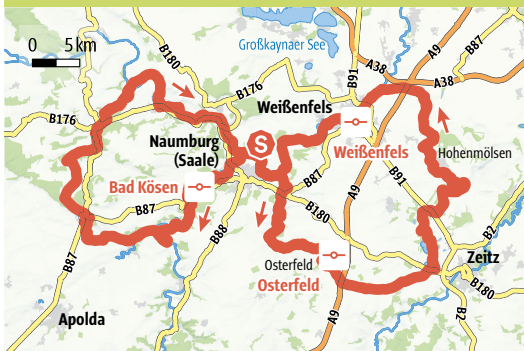
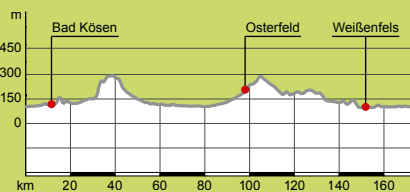
⌚ 4 h 04 min ↗ 299 m →
 ↔ 38,7 km ↘ 326 m leicht



Saale-Unstrut-Elster Rad-Acht

Dieses Radtourenangebot im Süden Sachsen-Anhalts verbindet verschiedene Radrouten zu einem kreuzenden Rundkurs. Die Radrouten verlaufen, mit Naumburg im Zentrum, in Form einer Acht. Der Rundweg kann als Ostroute mit 86 km oder Westroute mit 78 km befahren werden.

⌚ 12 h 30 min ↗ 603 m ↻
 ↔ 173,0 km ↘ 603 m mittel



Ferropolis Radler




Bauhaus Dessau



KOHLE | DAMPF | LICHT – Radroute

Wie auf einer Perlenkette reihen sich an der KOHLE|DAMPF|LICHT- Radroute die Meilensteine der Industriegeschichte des einst mächtigen mitteleuropäischen Industriereviere zwischen Lutherstadt Wittenberg und Leipzig-Markleeberg aneinander. Auf über 120 km können Sie die ehemaligen Bergbau- und Industrielandschaften erradeln und sich von dem einzigartigen Strukturwandel von einer ökologisch stark geschädigten Region hin zu wunderbaren Erholungslandschaften überzeugen.


⌚ 8 h 09 min ↗ 115 m →
↔ 118,5 km ↘ 62 m [leicht](#)



Eine Radtour entlang der Straße der deutschen Sprache

Die Straße der deutschen Sprache verbindet jene Orte, die in der Entwicklung der deutschen Sprache eine bedeutende Rolle spielen. In der WelterbeRegion Anhalt-Dessau-Wittenberg sind wichtige Stationen der Erlebnisstraße in Köthen, Reppichau, Dessau, Lutherstadt Wittenberg, Gräfenhainichen und im Buchdorf Mühlbeck-Friedersdorf. Diese Tourenempfehlung führt auf bekannten und beliebten Radwegen aus Köthen kommend bis an die Goitzsche.

⌚ 9 h 30 min ↗ 235 m →
↔ 138,8 km ↘ 242 m [leicht](#)



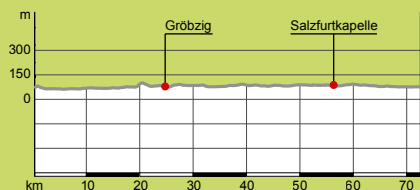


Schloss Bernburg

Fuhneradweg

Der Fuhne-Radwanderweg verbindet Mulde und Saale wie ein grünes Band im Landkreis Anhalt-Bitterfeld. Er bietet eine erlebnisreiche Flora und Fauna. Auenrestwälder, Sümpfe und Teiche sind in verschiedene Naturschutzgebiete und in das Landschaftsschutzgebiet Fuhneau eingebunden. In regelmäßigen Abständen laden Rastplätze zum Verweilen ein. Am Radweg verweisen Schau- und Informationstafeln auf Sehenswürdigkeiten, die einen ausgezeichneten Einblick in die Geschichte und Natur der Fuhne geben.

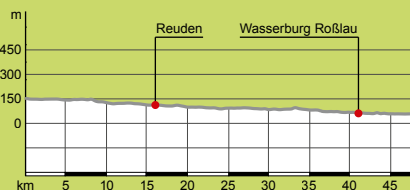
⌚ 5 h 00 min ↗ 40 m →
↔ 72,5 km ↘ 26 m leicht



Flämingradweg – Variante Dessau-Roßlau

Der Weg führt aus dem Fläming bis zur Elbe. Angebunden an die überregionalen Radwege Europaradweg R1 und Elberadweg, ein idealer Radweg, um die Schönheiten des Hohen Fläming und des Vorfläming zu entdecken. Findlinge und Riesensteine sowie Burgen und Mühlen prägen das Bild der Fläminglandschaft. Für den Naturliebhaber locken ausgedehnte Wälder, offene Landschaften, Wiesen, Äcker und Flämingbäche, für Flora und Fauna vielfältige Lebensräume.

⌚ 3 h 10 min ↗ 69 m →
↔ 47,5 km ↘ 164 m leicht





Für Einsteiger und Profis – Rennradfahren im Harz

Ob große oder kleine Runden, hohe Berge oder tiefe Täler, Rennradfahrer erwartet in der Harzer Gebirgswelt ein abwechslungsreiches Fahrerlebnis.

Unzählige Routen bieten optimale Trainingsbedingungen für ambitionierte Radsportler, aber auch für probierfreudige Einsteiger. Ebene, leicht hügelige Straßen bis hin zu Kletterpartien von bis zu 18 Prozent Steigung zeichnen die Strecken im Harz aus. Letztere eignen sich insbesondere für kraftintensive Einheiten, wie „Kraft mit Rad“. So ist es nicht verwunderlich, dass der Harz gern zur individuellen Wettkampfvorbereitung genutzt wird und große Veranstaltungen, wie die Niedersachsenrundfahrt, die Deutschlandtour oder die Friedensfahrt, hier einst Station machten.

In kaum einer anderen Region begegnet Rennradfahrern landschaftlich so viel Abwechslung auf dem Sattel. Die Touren führen durch einen Nationalpark, ein Biosphärenreservat, einen Geopark, vier Natur-

parks und zu drei UNESCO-Welterbestätten. Sie passieren große Talsperren, historische Fachwerkstädte und beeindruckende Moorlandschaften. Ortsansässige Gastgeber, die sich auf die Bedürfnisse der Radsportler eingestellt haben, runden das Angebot vor Ort ab.

Der kostenfreie „Rennrad-Guide Harz“ mit 20 Tourenbeschreibungen in drei Schwierigkeitsgraden ist beim Harzer Tourismusverband erhältlich.

Harzer Tourismusverband

Marktstr. 45

38640 Goslar

Tel.: +49 (0)5321 / 340 40

info@harzinfo.de

www.rennrad-harz.de



Mountainbiker im Harz

Die Harzer Berge – ein Eldorado für Mountainbiker

Cross Country, Marathon, Freeride, Downhill, Dirt – im Harz sind so gut wie alle Facetten des Mountainbikesports möglich.

Die 74 ausgeschilderten und klassifizierten Routen der Volksbank Arena Harz führen zu fantastischen Ausblicken und imposanten Kulturdenkmälern. Auf 2.200 Streckenkilometern mit insgesamt 59.000 Höhenmetern wechseln sich schmale Trails, weicher Waldboden und steinige Passagen mit Sprüngen und Kurven in drei Schwierigkeitsgraden ab. An 31 Orten der Region können Biker an den Start gehen und entdecken die abwechslungsreiche Landschaft immer wieder auf's Neue.

Mythen und Sagen begegnen Mountainbiker auf den Routen im Bodetal. Die sieben Routen um das schroffste Felsental haben es in sich und schlängeln sich durch dichte Wälder über schmale wurzelreiche Pfade bis hin zu eindrucksvollen Aussichtsplätzen. Gleich fünf Bikeparks in Braunlage, Hahnenklee, Sankt Andreasberg, Schulenberg

und Thale fordern höchste Konzentration von den Fahrern und stellen ihr technisches Können auf die Probe. Wer möchte, misst seine Fähigkeiten im Wettbewerb mit anderen beim Harzer Mountainbike Cup – einer aus mehreren Rennen bestehenden Serie in verschiedenen Austragungsorten im Harz.

Harzer Tourismusverband

Marktstr. 45

38640 Goslar

Tel.: +49 (0)5321 / 340 40

info@harzinfo.de

www.rennrad-harz.de

www.volksbank-arena-harz.de



POWERED BY VOLKS BANKEN UND RAiffeisenbanken



Deutschlands neues Radnetz

D-NETZ

Die Vision wird erfahrbar: Zwölf Premium-Radrouten, 11.700 Kilometer Netzlänge, unzählige Erlebnisse und Begegnungen. Deutschlands Regionen werden für Radfahrer verbunden.

Alltags- und Freizeitradler folgen einer einheitlichen Wegweisung auf Routen von hoher Qualität. Alle D-Routen können bereits heute befahren werden, sie verlaufen auf bestehenden Radfernwegen. Der Zusammenschluss zum nationalen Routennetz schreitet voran. Die D-Routen 1 bis 6 verlaufen von West nach Ost, die D-Routen 7 bis 12 von Nord nach Süd und verbinden bestehende Radfernwege miteinander.

Das Radnetz Deutschland ist eine Einheit von zwölf Radfernwegen, die alle Regionen Deutschlands miteinander verbinden. Sämtliche D-Routen führen über bestehende Radfernwege und sind so ausgewählt, dass interessante Start- und Zielorte einer Radreise einfach miteinander verknüpft werden können. So entsteht die Möglichkeit, eine Radreise auf sicheren, komfortablen und erholsamen Routen zu planen und zu erleben, indem mehrere

Fluss- oder Themenradwege einfach miteinander kombiniert werden. Das Radnetz Deutschland soll dazu die Qualitätsgrundlage schaffen und diese in den nächsten Jahren weiter verbessern.

Serviceangebote, Übernachtungsmöglichkeiten oder Sehenswürdigkeiten unterschiedlicher touristischer Radrouten werden durch die D-Routen miteinander verknüpft und damit als neue, übergreifende Angebote für Radreisende erlebbar.

Und hier geht's zum Portal:
www.radnetz-deutschland.de



www.adfc.de

Radfernwegenetz Deutschland



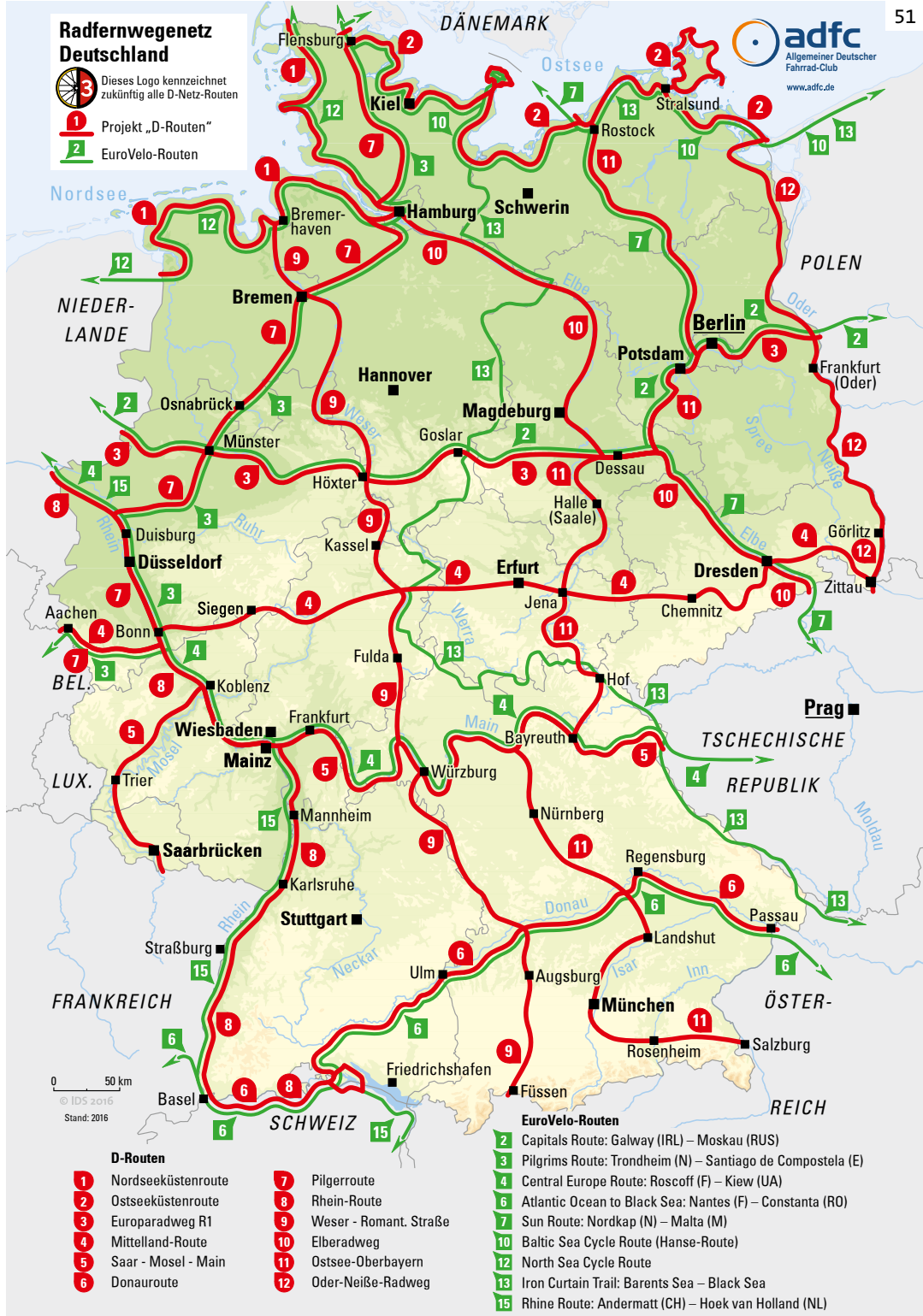
Dieses Logo kennzeichnet zukünftig alle D-Netz-Routen



Projekt „D-Routen“



EuroVelo-Routen





Tagungen · Kongresse · Veranstaltungen in der Lutherstadt Wittenberg


**Weltbewegende Ideen seit mehr als 500 Jahren garantiert –
Tagen und Feiern Sie am Originalschauplatz der Reformation**



Exerzierhalle

Fläche: 720 qm

Konzerte, Messen,
Tagungen, Feiern,
Ausstellungen uvm.



Wittenberger Stadthaus

Fläche: 544 qm

**Gesamtkapazität:
600 Personen**

Tagungen, Kongresse,
Messen, Präsentationen,
Konzerte, Shows, Vorträge,
Podiumsdiskussionen uvm.



Altes Rathaus

Fläche: 144 qm

**Gesamtkapazität:
120 Personen**

Tagungen, Kongresse,
Präsentationen, Vorträge,
Podiumsdiskussionen uvm.



**LUTHERSTADT
WITTENBERG
TOURIST-INFORMATION**

+49 (0)3491 49 86 16
info@lutherstadt-wittenberg.de
lutherstadt-wittenberg.de

Erleben Sie die Vielfalt der WelterbeRegion mit der WelterbeCard!

- ✓ 13x UNESCO-Welterbe entdecken vom Bauhaus über das Dessau-Wörlitzer Gartenreich zu den Luthergedenkstätten und dem Biosphärenreservat Mittelbe
- ✓ 73 weitere touristische Attraktionen von Bernburg über die Goitzsche bis zur Dübener Heide
- ✓ Einmal bezahlen und überall freien Eintritt oder Rabatte erhalten!

Alle Informationen und Verkaufsstellen auf

www.welterbecard.de





Mein Takt

Bahn-Bus-Landesnetz
Sachsen-Anhalt

www.mein-takt.de



Tipp der Rasenden Rosi:

Das Rad fährt mit in Bahn und Bus!