

Erlebnis SAALERADWEG



**403 Kilometer
Natur. Kultur. Genuss.**



»An der Saale hellem Strande, stehen Burgen stolz und kühn ...«

Liebe Gäste,

herzlich willkommen auf unserem schönen Saaleradweg, einem der reizvollsten und abwechslungsreichsten Flussradwege Deutschlands!

Sie interessieren sich für eine Radtour entlang der wunderschönen und idyllischen Saale? Dann bietet Ihnen diese Broschüre alle notwendigen Informationen für Ihr »Erlebnis Saaleradweg« kompakt auf einen Blick. Erradeln Sie den deutschen Fernradweg auf 403 km als Teil der D-Route 11, auf neun Etappen von der Saalequelle bei Zell im Fichtelgebirge bis zur Mündung bei Barby. Lassen Sie sich verzaubern von prachtvollen Burgen, Schlössern, einem kilometerlangen naturnahen Routenverlauf, saftig grünen Weinbergen und historischem Kulturgut.

Eine Saaleradweg-Tour hält für jeden Wunsch etwas bereit.

Ausführliche Informationen zu den einzelnen Etappen, zur Routenplanung, den Gastgebern, GPX-Daten sowie tolle Angebote erhalten Sie zudem auf unserer Website unter www.saaleradweg.de.



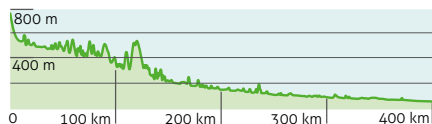
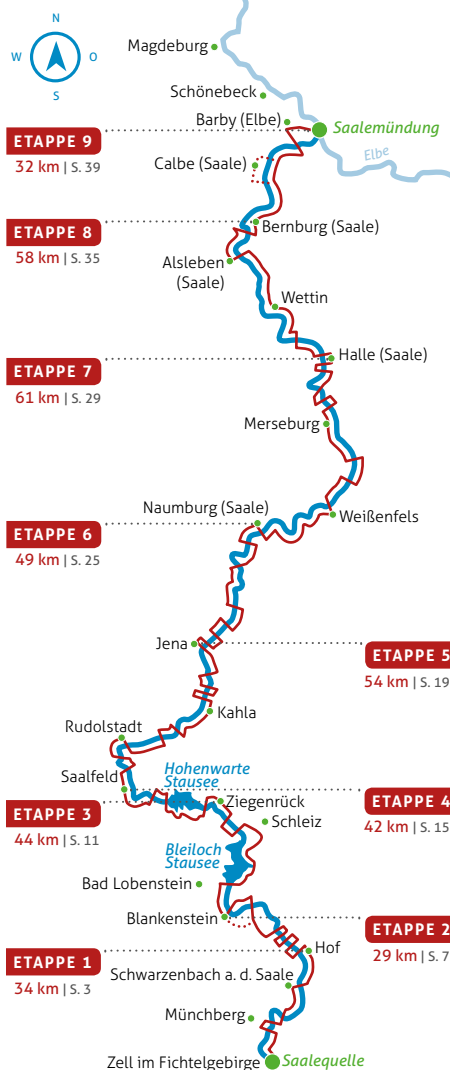
Wir wünschen Ihnen
viel Spaß bei (der Planung)
Ihrer Tour!

Bei Fragen wenden Sie sich gern an uns:

Saaleradweg e. V.

Oberlauengasse 3 | D-07743 Jena
Tel. +49 (0) 36601 90520-0 | Fax +49 (0) 36601 90520-1
info@saaleradweg.de | www.saaleradweg.de

403 Kilometer Natur.Kultur.Genuss.



Auf den folgenden Seiten finden Sie Karten, Höhenprofile, Hinweise zu Entfernungen, Sehenswertes sowie Unterkünfte, Gastgeber und Fahrradservicestellen auf neun Etappen entlang des Saaleradweges. Informationen zu den Unterkünften sind mit diesen Symbolen unterlegt:

Legende

- Saaleradweg
- Alternativroute
- Anschlussradweg
- Saale
- Zugstrecke
- Tourist-Information
- Wegeinschränkung
- Bahnhof/Haltepunkt
- Fähre
- Linienfahrten (mit Rad)
- Sehenswürdigkeit
- Unterkunft
- Fahrradfreundliche Einkehr

Angaben zur Unterkunft

- Bett+Bike
- Gepäcktransfer
- Restaurant

Lage zur Saale, Entfernung zum Radweg

- rechts, Entf. in km
- links, Entf. in km

Des Weiteren sind unsere Etappen mithilfe verschiedener Symbole charakterisiert, um Ihnen eine realistische Vorstellung über die einzelnen Streckenabschnitte zu ermöglichen, da vor allem die ersten Etappen aus sportlicher Sicht etwas anspruchsvoller sind:



anspruchsvoll



hügelig



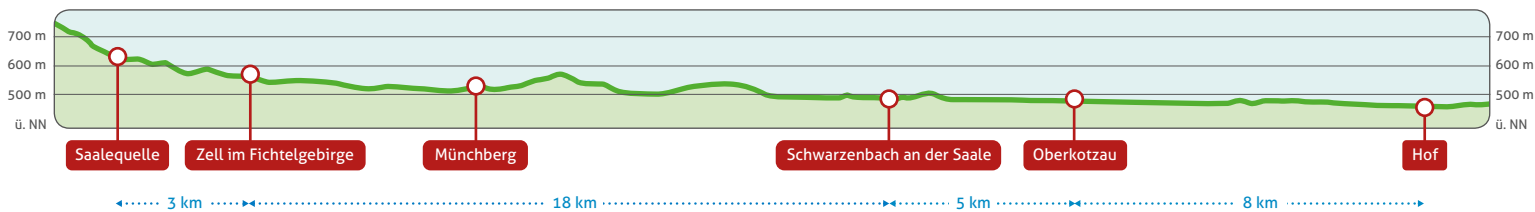
familienfreundlich

Die Strecke wird von der Bahn begleitet, sodass Ihnen Zu- und Ausstiege sowie das Überspringen einer Etappe jederzeit möglich sind.

Weitere nützliche Tipps zur Planung Ihrer Tour finden Sie auch auf S. 44 dieser Broschüre.



Weitere Infos auf www.saaleradweg.de



ETAPPE 1 (34 km)



Die Saale entspringt im Fichtelgebirge bei Zell, am Nordhang des großen Waldsteines.

Reisen Sie mit der Bahn an, empfehlen wir die Bahnhöfe in Hof oder Münchberg als Ausgangspunkt. Aus diesem Grund ist diese Etappe bewusst kurz gehalten, da man oft nur noch einen halben Tag zum Radfahren zur Verfügung hat.

Von Münchberg aus fahren Sie nach Zell, von dort führt der Radweg immer an der Saale entlang über Schwarzenbach a. d. Saale mit seinem Stadtzentrum und dem Erika-Fuchs-Haus, dem beliebten Comic-Museum sowie über Oberkotzau mit seinem historischem Markt und dem Fernweh-Park, bis nach Hof. Mit Blick auf die ersten Häuser der Stadt lohnt ein Abstecher zum Untreusee, einem Naherholungszentrum der Hofer.

Vorbei am attraktiven Hallenbad und weiter durch die Saaleauen erreichen Sie die Hofer Saalebrücke. Von hier aus lassen sich die Hofer Altstadt mit der Michaeliskirche (1230 gebaut), das neugotische Rathaus, die herrlichen Biedermeierfassaden der Ludwigstraße oder das Museum Bayerisches Vogtland am besten erkunden. Bei einer Rast genießen Sie die ausgezeichneten Hofer Wurst- und Bäckereiwaren. Nach einem Blick auf das reizvolle Jugendstil-Gebäude im Bürgerpark Theresienstein, der zu den schönsten deutschen Parks zählt, führt die Route immer an der Saale entlang aus der Stadt hinaus.



WEGVERHÄLTNISSE

nach einem steilen Waldweg zur Quelle (ca. 1,5 km) gut ausgebauter, in großen Teilen asphaltierter Radweg, auch mit Kindern gut zu befahren

INFORMATIONEN

- **Tourismuszentrale Fichtelgebirge e. V.**
Gablonzer Straße 11 • D-95686 Fichtelberg
Tel. +49 (0) 9272 969030
- **Stadt Schwarzenbach a. d. Saale**
Ludwigstraße 4
D-95126 Schwarzenbach a. d. Saale
Tel. +49 (0) 9284 93331
- **Tourist-Information Hof**
Ludwigstraße 24 • D-95028 Hof
Tel. +49 (0) 9281 8157777

ANSCHLUSS-RADWEGE

- **MainRadweg** • **Main-Saale-Radweg**
- **Eger Radweg** • **Vogtland-Radweg**
- weitere lokale Radrouten rund um Hof

TIPP!

Es lohnt sich ein Besuch der Waldsteinruinen oder der Therme Siebenquell in Weißenstadt. Entlang der Strecke laden die Förmitztalsperre und der Untreusee zu einem Abstecher ein. Beide Gewässer sind ideal zum Baden.

SEHENSWERTES

- ★ 1 Burgruine Rotes Schloss
- ★ 2 Oberfränkisches Bauernhofmuseum
- ★ 3 Pfarrkirche St. Veit
- ★ 4 Burgruine Oppenroth
- ★ 5 Förmitztalsperre
- ★ 6 Erika-Fuchs-Haus
- ★ 7 Pfarrkirche St. Jakobus
- ★ 8 Fernweh-Park Oberkotzau
- ★ 9 Untreusee
- ★ 10 Altstadt Hof / Hofer Wärschlamo
- ★ 11 Ludwigstraße (St. Michaeliskirche)
- ★ 12 Freiheitshalle
- ★ 13 Rad-Rastplatz Saalebrücke (in Planung)
- ★ 14 Museum Bayerisches Vogtland
- ★ 15 Bürgerpark Theresienstein mit Zoo und Botanischem Garten



Schwarzenbach a.d. Saale



★ 9



Blick auf St. Michaeliskirche



★ 11



Gasthof »Rotes Roß«

Marktplatz 10
D-95239 Zell i. Fichtelgebirge
Tel. +49 (0) 9257 249



Gasthof Zum Waldstein

Marktplatz 16
D-95239 Zell im Fichtelgebirge
Tel. +49 (0) 9257 501



Hotel Posthorn

Sedanstraße 8
D-95028 Hof
Tel. +49 (0) 9281 3324



Hotel Straus

Bismarckstraße 31
D-95028 Hof
Tel. +49 (0) 9281 9720630



Hotel Maxplatz

Maxplatz 7 / Ludwigstraße 15
D-95028 Hof
Tel. +49 (0) 9281 1730

Fahrradfreundliche Einkehr

› **Gasthof »Rotes Roß«**

Marktplatz 10
D-95239 Zell im Fichtelgebirge
Tel. +49 (0) 9257 249

› **Gasthof Zum Waldstein**

Marktplatz 16
D-95239 Zell im Fichtelgebirge
Tel. +49 (0) 9257 501

Fahrradfreundlicher Service

› **Bike Shop Gerakariss**

Friedrich-Ebert-Straße 70
D-95213 Münchberg
Tel. +49 (0) 9251 85193

› **Bike Station**

Ernst-Reuter-Straße 64
D-95030 Hof
Tel. +49 (0) 9281 141444

› **Hensel und Koller**

Wunsiedler Straße 16
D-95032 Hof
Tel. +49 (0) 9281 5402730
www.hensel-koller.de

› **Fahrradwerkstatt Hof**

Eppenreuther Str. 145
D-95032 Hof
Tel. +49 (0) 9281 5403999
Mobil +49 (0) 160 96231314
www.fahrradwerkstatt-hof.de



Quellstein bei Zell



Marktort Oberkotzau

Etappe 1 · Von der Saalequelle nach Hof

Weitere Infos auf www.saaleradweg.de

WILLKOMMEN IN ENTENHAUSEN
Deutschlands 1. Comic-Museum

ERIKA FUCHS HAUS
MUSEUM FÜR COMIC UND SPRACHKUNST
Bahnhofstraße 12
95126 Schwarzenbach a. d. Saale
www.erika-fuchs-haus.de
Dienstag – Sonntag 10 – 18 Uhr

HOTEL MAXPLATZ
we welcome you

Geschichte trifft auf Modernität. Hinter der Fassade des historischen Gebäudes liegt das in der zweiten Generation familiengeführte Stadthotel. Ob geschäftlich oder privat in der Stadt, entdecken Sie im Herzen von Hof eine Mixtur aus Design, Komfort und persönlichem Service.

Ludwigstr. 15 / Maxplatz 7 | 95028 Hof | Tel. 09281 1739 | info@hotelmaxplatz.de | www.hotelmaxplatz.de

Anzeigen

Täglich geöffnet
Eintritt Frei

Fernweh-Park Stars of Time
... über 300 Top-Stars, verewigt im Fernweh-Park

Führungen möglich
Oberkotzau

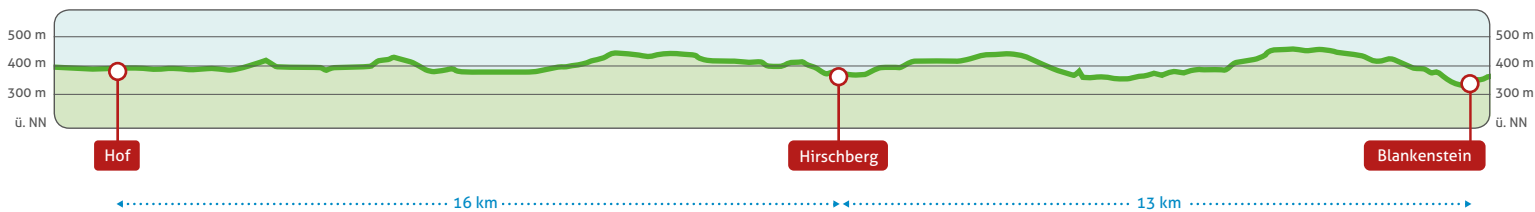
im Freizeitgelände »Summa-Park« | Fabrikstraße 11 | 95145 Oberkotzau
Tel. +49 9286 941-10 | post@fernweh-park.de | www.fernweh-park.de

Wir chauffieren Sie zur Saalequelle
und begleiten den Saaleradweg im bayerischen Abschnitt

Fahrradbusse

frankenwaldmobil.de

Main-Eger-Linie Marktredwitz



ETAPPE 2 (29 km)



Von Hof aus verläuft der Radweg durch hügelige Landschaft und schattige Wälder, zum Teil gemeinsam mit dem Jean-Paul-Wanderweg. Der Anstieg hinter der Unterführung der Autobahn A 72 wird mit einer Schussfahrt zur Fattigsmühle aus dem 17. Jahrhundert belohnt. Bald erreichen Sie den kleinen Ort Joditz mit sehenswerter Kirche und dem privaten Jean-Paul-Museum (auf Anfrage geöffnet).

Außerhalb des Ortes laden Badesee und Campingplatz zum Verweilen ein. Kurz vor Hirschberg führt der Radweg bergab nach Untertiefengrün. Hier war und ist die Saale Grenzfluss, heute jedoch »nur noch« zwischen Bayern und Thüringen. Am anderen Ufer der Saale liegt das thüringische Hirschberg mit seinem Schloss auf dem Lohberg. Kurz vor Rudolphstein überqueren Sie die Autobahn A9.

Der Radweg führt am Schloss Rudolphstein vorbei ins Tal und steigt auf der wenig befahrenen Landstraße in Richtung Pottiga an. Einen beeindruckenden Ausblick bietet hier der Skywalk über die Saale. Bergab geht es nun nach Blankenberg, um dann in Blankenstein wieder steil anzusteigen.



WEGVERHÄLTNISSE

anspruchsvoll, teilweise auf wenig befahrenen Landstraßen und gut ausgebauten Forstwegen

INFORMATIONEN

- **Frankenwald Tourismus Service Center**
Adolf-Kolping-Str. 1 • D-96317 Kronach
Tel. +49 (0) 9261 6015-17
- **Stadtverwaltung Hirschberg**
Marktstraße 2 • D-07927 Hirschberg
Tel. +49 (0) 36644 4300
- **Touristinformation im Wanderstützpunkt Blankenstein**
(besetzt vom 01.04. bis 30.10. d. J.)
Selbitzplatz 1
D-07366 Rosenthal am Rennsteig
OT Blankenstein
Tel. +49 (0) 36642 29533

ANSCHLUSS-RADWEGE

- Rennsteig-Radweg
- Euregio-Egrensis-Fernradweg
- weitere lokale Radrouten rund um Hof

TIPP!

Alternativ haben Sie die Möglichkeit, die bayerische Route des Radweges über Eisenbühl und Kemlas nach Blankenstein zu radeln.

SEHENSWERTES

- ★ 1 Burgruine Saalenstein
- ★ 2 Fattigsmühle
- ★ 3 Jean-Paul-Museum (Joditz)
- ★ 4 Aussichtspunkt Petersgrat
- ★ 5 Museum für Gerberei und Stadtgeschichte (Hirschberg)
- ★ 6 Hirschberger Hag mit Hängesteg und Gondelstation
- ★ 7 Deutsch-Deutsches Museum Mödlareuth
- ★ 8 Eisenpark
- ★ 9 Skywalk Pottiga mit E-Bike-Ladestation
- ★ 10 Schlossruine und Naturdenkmal »Bastei« Blankenberg
- ★ 11 »Drehkreuz des Wanderns«, historischer Rennsteigkeller und Rennsteigbeginn (Blankenstein)
- ★ 12 Museum Rennsteig und Mee(h)r
- ★ 13 Burgruine Lichtenberg
- ★ 14 Therme und Spielbank Bad Steben



1 **Ferienwohnungen Mergner-Hof**
Saalenstein 9
D-95189 Köditz / Saalenstein
Tel. +49 (0) 9281 67674

2 **Gasthof Krauß »Auenthalstube«**
Schlegelweg 1
D-95189 Joditz
Tel. +49 (0) 9295 915910

3 **Campingplatz Auensee**
Am Auensee 1
D-95189 Joditz
Tel. +49 (0) 9295 381

4 **Hotel Kleeblatt**
Gartenstraße 1
D-07927 Hirschberg
Tel. +49 (0) 36644 434870

5 **Gasthaus »Zur Hulda«**
Tiefengrüner Straße 1
D-95180 Berg OT Tiefengrün
Tel. +49 (0) 9293 637

6 **Ferienhof Wolfrum**
Schieferbruchweg 2
D-95180 Berg OT Tiefengrün
Tel. +49 (0) 9293 7542

7 **Fewo Landhausgarten Bunzmann**
Tiefengrüner Straße 7
D-95180 Berg OT Tiefengrün
Tel. +49 (0) 9293 1270

8 **Meister BÄR HOTEL Frankenwald**
Panoramastraße 2
D-95180 Rudolphstein
Tel. +49 (0) 9293 9410

9 **Ferienwohnung »Am Eisenbühl«**
Frankenwaldstraße 11
D-95180 Berg OT Eisenbühl
Tel. +49 (0) 9293 256

10 **Bed & Breakfast Gästehaus Schmidt**
Quellensteinweg 6
D-95192 Lichtenberg
Tel. +49 (0) 9288 9703976

11 **Gasthof Blankenberg**
Schlossberg 9
D-07366 Rosenthal am Rennsteig
OT Blankenberg
Tel. +49 (0) 36642 23913

Fahrradfreundliche Einkehr
»Gasthof Krauß »Auenthalstube«
Schlegelweg 1 • D-95189 Joditz
Tel. +49 (0) 9295 915910

»Gaststätte Auenseehaus
Am Auensee 2 • D-95189 Joditz
Tel. +49 (0) 9295 915898
»Raststätte am Wanderstützpunkt
Selbitzplatz 1 • D-07366 Rosenthal am
Rennsteig OT Blankenstein
Tel. +49 (0) 152 53864484



Etappe 2 · Von Hof nach Blankenstein

Weitere Infos auf www.saaleradweg.de

Anzeigen

Die schönsten Radreisen entlang der Saale



Pauschalangebote
inklusive
Gepäcktransport
Transferservice
im Kleinbus
individuelle
Tourenplanung
für Einzelreisende
und Gruppen
Mietfahrräder

**GLEICH
GRATIS
KATALOG
ANFORDERN**

CORSO...
Fahrradreisen

CORSO... die reiseagentur
Jagdsteig 25
01662 Meißen
Telefon 03521 710501
info@corso-reisen.de
www.corso-reisen.de

Einkehren, Genießen und Übernachten



... ein Abstecher in die herrliche
Ferienregion mit ihren attraktiven
Freizeitmöglichkeiten ist immer
lohnenswert!

**Verweilen Sie - Sie werden von
der Vielfalt der Region und der
herrlichen Natur begeistert sein!**

Weitere Informationen
über die gesamte Region
und wertvolle Ausflugs-
tipps entlang Ihrer Tou-
renstrecke erhalten Sie
im Touristischen Zentrum
und der Geschäftsstelle
der Ferienregion Selbitz-
tal-Döbraberg!

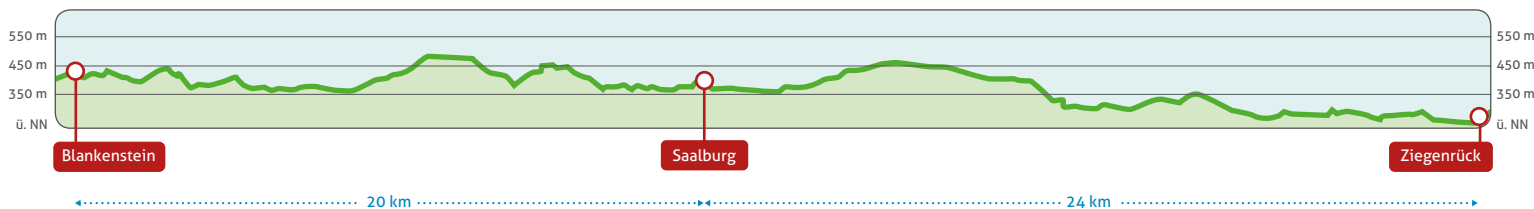


Ferienregion
**Selbitz-
Döbraberg**

Wo sich Alles trifft

Bahnhofsplatz 1
95119 Naila
Tel. 09282 6829
Fax 09282 6868
ferienregion@selbitz.de

www.selbitz.de



ETAPPE 3 (44 km)



Diese Etappe beginnt in Blankenstein und führt Sie durch das Thüringer Schiefergebirge und entlang des Thüringer Meeres. Zum Teil erwarten Sie starke Steigungen und eine hügelige Wegführung, aber die einmaligen Panoramablicke sind jede Anstrengung wert. Auf anspruchsvollen Wegen über Harra und durch das Eisenbahnviadukt Lemnitzhammer radeln Sie am Ufer des Bleiloch Stausees, dem größten Stausee Deutschlands über die Brücke bis nach Saaldorf.

Auf Waldwegen geht es zum nächsten Etappenziel: Saalburg. Hier laden viele touristische Attraktionen dazu ein, das Fahrrad abzustellen: Kletterwald, Bootsverleih, Fahrgastschiffahrt oder Sommerrodelbahn. Auf der ehemaligen Bahntrasse der Oberlandbahn fahren Sie über Gräfenwarth nach Burgk, wo Sie das berühmte Schloß Burgk und der Saaleturm erwarten.

Von dort oben genießen Sie einen unvergesslichen Ausblick auf die fjordähnliche Landschaft. Wenn Sie wieder im Sattel sitzen, geht es über die Holzbrücke auf die andere Seite der Saale. Sie radeln auf ufernahen Forstwegen nach Walsburg und folgen dem ursprünglichen Lauf der Saale bis nach Ziegenrück. Allein das Rauschen des Wassers und das Säuseln der Blätter begleitet sie hier. In Ziegenrück lohnen ein Besuch des Wasserkraftmuseums und die Rast bei den fahrradfreundlichen Gastgebarn.



WEGVERHÄLTNISSE

von Blankenstein bis Saalburg auf ausgebautem Radweg und Forstwegen für sportlich ambitionierte Radfahrer, von Saalburg bis Burgk teilweise familienfreundlich auf asphaltiertem Radweg, von Burgk bis Ziegenrück teilweise hügelig auf Forstwegen

INFORMATIONEN

- **Stadtinformation Bad Lobenstein**
Graben 18 • D-07356 Bad Lobenstein
Tel. +49 (0) 36651 2543
- **Tourist-Information Saalburg-Ebersdorf**
Markt 1 • D-07929 Saalburg-Ebersdorf
Tel. +49 (0) 36647 29080
- **Tourist-Information Ziegenrück**
Markt 6 • D-07924 Ziegenrück
Tel. +49 (0) 36483 22649

ANSCHLUSS-RADWEGE

- Euregio-Egrensis-Fernradweg
- Rennsteig-Radweg

FÄHRE / SCHIFF

• **Linien-schiff:** Harra–Saaldorf–Saalburg
(abhängig von Wasserhöhe, Fahrradmitnahme möglich)

TIPP!

Entlang der Strecke befinden sich zahlreiche Verleihstationen und Aufrademöglichkeiten. Adressen finden Sie unter www.rennsteigsaaeleland.de

SEHENSWERTES

- ★ 1 Heimatmuseum Harra
- ★ 2 Ardesia Therme Bad Lobenstein
- ★ 3 Regionalmuseum Bad Lobenstein
- ★ 4 Neues Schloss Bad Lobenstein
- ★ 5 Berg-Erlebnis Markt Höhler
- ★ 6 Schloss Ebersdorf mit Orangerie
- ★ 7 Märchenwald Saalburg
- ★ 8 Kletterwald Saalburg
- ★ 9 Fahrgastschiffahrt Saalburg
- ★ 10 Sommerrodelbahn Saalburg
- ★ 11 Aussichtsturm Saaleturm Burgk
- ★ 12 Museum Schloß Burgk
- ★ 13 Vattenfall Wasserkraftmuseum Ziegenrück



Bleiloch Stausee



★ 9



★ 12



★ 13

1 **Gasthof zum Alten Schulmeister**
Schulmeisterstraße 8
D-07366 Rosenthal am Rennsteig
OT Harra
Tel. +49 (0) 36642 143974

2 **Parkhotel Ebersdorf**
Parkstraße 6
D-07929 Saalburg-Ebersdorf
Tel. +49 (0) 160 92183022

3 **Gasthof »Zur Post«**
Stauseestraße 36
D-07907 Schleiz OT Gräfenwarth
Tel. +49 (0) 36642 22828

4 **Ferienhof Lailach**
Stauseestraße 21
D-07907 Schleiz OT Gräfenwarth
Tel. +49 (0) 36647 22818

5 **Gasthof & Pension zum Saaleblick®**
Ortsstraße 6 • D-07907 Burgk
Tel. +49 (0) 3663 4603952
* Mittagstisch, Kaffee und Kuchen
an Wochenenden und Feiertagen

6 **Fermnhühle Ziegenrück**
Lobensteiner Straße 6
D-07924 Ziegenrück
Tel. +49 (0) 36483 70190

7 **Radlerunterkunft Fam. Leucht**
Lobensteiner Straße 19
D-07924 Ziegenrück
Tel. +49 (0) 36483 22221

8 **Naturcamping Plothental**
Plothental 9
D-07924 Ziegenrück
Tel. +49 (0) 36483 20895

9 **Hostel Ziegenrück**
Platz der Jugend 5
D-07924 Ziegenrück
Tel. +49 (0) 176 81027290



Bad Lobenstein



Radfahrer am Stausee

BESONDERE EINKEHR-EMPFEHLUNG

► **Hofcafé Orlamünder**
Am Teich 11 • D-07907 Gräfenwarth
Tel. +49 (0) 36647 22379

► **Fermnhühle Ziegenrück**
Lobensteiner Str. 6 • D-07924 Ziegenrück
Tel. +49 (0) 36483 70190

Fahrradfreundliche Unterkunft

► **Schloßterrasse Burgk**
Ortsstraße 11 • D-07907 Burgk
Tel. +49 (0) 3663 402341

Fahrradfreundlicher Service

► **Fahrradfachgeschäft »Slickrock«**
Heinrich-Behr-Straße 7a
D-07356 Bad Lobenstein
Tel. +49 (0) 36651 37186

Etappe 3 · Von Blankenstein nach Ziegenrück

Weitere Infos auf www.saaleradweg.de

THÜRINGER WALD+MEER

ALLES IN
EINEM

www.rennsteigsaaeleland.de | Tel.: 03663-421466

Das Thüringer Meer bietet alles, was das Herz begehrt: Erholung, Wellness und Entspannung, Sportmöglichkeiten auf dem Wasser oder abwechslungsreiche Wander- und Fahrradwege.

Museum Schloß Burgk

Dienstag - Sonntag: April - Okt.: 10 bis 18 Uhr | Nov. - März: 11 bis 16 Uhr
Museum Schloß Burgk | 07907 Burgk/Saale | www.schloss-burgk.de

Ardesia THERME

Entspannung während der Radtour!

- Thermalbad, Sauna und Moor
- Sportmassagen und Wellness-Sportpakete
- Fahrrad- und Pedelec-Verleih
- Akku-Ladestation u. v. m.

Öffnungszeiten: ganzjährig 9 – 22 Uhr

3 km vom Saaleradweg entfernt!

MOOR – WASSER – LICHT

Parkstraße 8 – 07356 Bad Lobenstein
Tel. 036651 3939-100 – www.ardesia-therme.de

Fahrgastschiffahrt

Willkommen

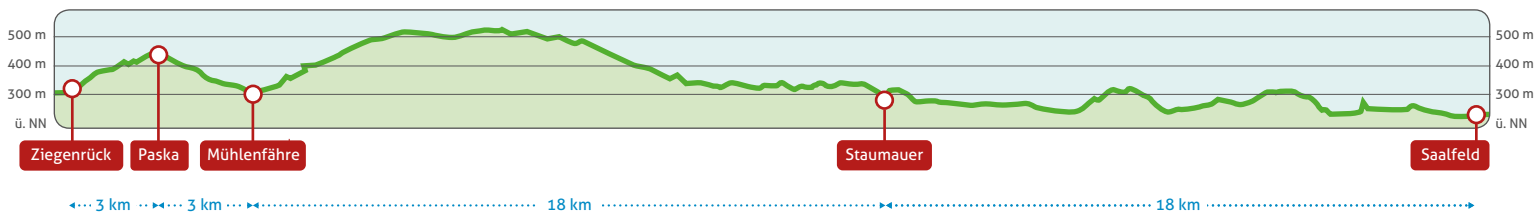
am größten Stausee Deutschlands.

Genießen Sie die herrliche Umgebung auf einem unserer Schiffe.

Tolle Events, Veranstaltungen und den Fahrplan finden Sie auf

www.marina-saalburg.de

Marina Saalburg GmbH Fahrgastschiffahrt
Am Torbogen 1 / 07929 Saalburg-Ebersdorf
Tel. 036647-222 50 / info@marina-saalburg.de



ETAPPE 4 (42 km)



Gut ausgeruht beginnt diese Etappe mit einer Steigung durch unberührte Natur nach Paska. Anschließend werden Sie mit einer rauschenden Abfahrt zur Linkenmühle »belohnt«. Die Mühlenfähre setzt Sie von Ostern bis Ende der Herbstferien bequem und schnell nach Altenroth über. Außerhalb der Fahrzeiten können Sie eine Alternativroute nutzen, die jedoch nicht ausgeschildert ist. Diese führt Sie über öffentliche Straßen von Ziegenrück bis nach Altenbeuthen und ist recht anspruchsvoll.

Zwischen Ziegenrück und Mühlenfähre bzw. in Richtung Altenbeuthen kann von Mai bis Oktober ein Bike-Shuttlebus genutzt werden, um die teilweise starke Steigung einfach überwinden zu können. Besuchen Sie in Reitzengeschwenda das Volkskundemuseum, welches interessante Einblicke in die Geschichte der Region vermittelt. Von hier aus fahren Sie gemächlich bergab zur Staumauer Hohenwarte, die einen imposanten Eindruck hinterlässt, bevor die Tour auf ebener Strecke weiter bis Kaulsdorf führt.

Der Abschnitt bis Saalfeld ist wieder durch einige steile An- und Abstiege geprägt. Die Stadt Saalfeld, als »Steinerne Chronik Thüringens« bekannt, lädt Sie zu einem gemütlichen Stadtbummel ein. Einen Abstecher in die »farbenreichsten Schaugrotten der Welt« mit Feenweltchen und Grottoneum sollten Sie nicht verpassen.



WEGVERHÄLTNISSE

gute Kondition erforderlich, Routenverlauf größtenteils auf wenig befahrenen Landstraßen, zum Teil auch auf ausgebauten Forstwegen

INFORMATIONEN

- **Tourist-Information Reitzengeschwenda**
Ortsstraße 24 • D-07338 Drognitz
Tel. +49 (0) 36737 22294
- **Tourist-Information Hohenwarte**
Preßwitzer Straße 3 • D-07338 Hohenwarte
Tel. +49 (0) 36733 239157
Tel. +49 (0) 173 2326217
- **Tourist-Information Saalfeld**
Markt 6 • D-07318 Saalfeld
Tel. +49 (0) 3671 522181

ANSCHLUSS-RADWEGE

- Radweg Krölpa-Linkenmühle
- Bergbauroute und Saale-Orla-Radweg
- Loquitz-Radweg

FÄHREN

- Mühlenfähre Linkenmühle

TIPP!

Das Bike-Shuttle und die Mühlenfähre erleichtern Ihnen im bergigen Gebiet am Thüringer Meer das Weiterkommen. Nutzen Sie das Angebot der KomBus GmbH (www.kombus-online.de).

SEHENSWERTES

- ★ 1 Naturdenkmal »Schieferfalte«
- ★ 2 Burg Ranis
- ★ 3 Volkskundemuseum Reitzengeschwenda
- ★ 4 Staumauer / Talsperre Hohenwarte
- ★ 5 Pumpspeicherkraftwerk
- ★ 6 Fahrgastschiffahrt Hohenwarte
- ★ 7 Minigolfanlage / Geocaching
- ★ 8 Radfaherkapelle St. Martin
- ★ 9 Kinderspielfabrik
- ★ 10 Stadtmuseum Saalfeld
- ★ 11 Johanneskirche Saalfeld
- ★ 12 Erlebniswelt Feengrotten mit Schaugrotten, Erlebnismuseum und Feenweltchen



- 1** **Campingplatz Linkenmühle**
Linkenmühle 1
D-07381 Paska
Tel. +49 (0) 36483 22548
- 2** **Gasthaus & Pension »Zur Linde«**
Ortsstraße 42
D-07338 Altenbeuthen
Tel. +49 (0) 36737 22237
- 3** **Gasthof »Zur Krone«**
Ortsstraße 4
D-07338 Altenbeuthen
Tel. +49 (0) 36737 30195
- 4** **Flößergaststätte »Zum Wolf«**
Ortsstraße 34 • D-07338 Drognitz
Tel. +49 (0) 36737 22250
- 5** **Naturhotel Sommerfrische
Lothramühle**
Lothramühle 38 • D-07338 Drognitz
OT Reitzengeschwenda
Tel. +49 (0) 36737 209808

- 6** **Gasthaus & Pension »Zur Linde«**
Straße des Aufbaus 15
D-07338 Kaulsdorf OT Eichicht
Tel. +49 (0) 36733 3320
- 7** **Gasthaus und Pension
»Zur Grünen Eiche«**
Am Anger 12
D-07338 Kaulsdorf OT Eichicht
Tel. +49 (0) 36733 3330
- 8** **Carolins Ferienwohnung**
Weischwitz 12
D-07338 Kaulsdorf OT Weischwitz
Tel. +49 (0) 3671 513649
- 9** **Hotel-Fewo & Restaurant
»Bohlenblick«**
Geschwister-Scholl-Straße 7
D-07318 Saalfeld OT Obernitz
Tel. +49 (0) 3671 670267

- 10** **Hotel »ASTERRA«**
Am Sperberhölzchen 34
D-07318 Saalfeld
Tel. +49 (0) 3671 45700
- 11** **Hotel »Am Hohen Schwarm«**
Schwärmgasse 18
D-07318 Saalfeld
Tel. +49 (0) 3671 2884
- 12** **Hotel »Tanne«**
Saalstraße 35-39
D-07318 Saalfeld
Tel. +49 (0) 3671 8260
- 13** **Hotel & Restaurant Mellestollen**
Wittmannsgereuther Str. 105
D-07318 Saalfeld
Tel. +49 (0) 3671 8200

- Fahrradfreundliche Einkehr**
- **Gasthaus Linkenmühle**
Linkenmühle 92 • D-07389 Gössitz
Tel. +49 (0) 36483 20056
 - **Imbisscafé »SchoGo«**
Ortsstraße (am Spielplatz)
D-07338 Hohenwarte
Tel. +49 (0) 36733 239952
 - **Sächsische Kaffeestube**
Saalstraße 62 • D-07318 Saalfeld
Tel. +49 (0) 03671 2944
- Fahrradfreundlicher Service**
- **Radleck bikes-sports**
Am Cröstener Weg 11a • D-07318 Saalfeld
Tel. +49 (0) 3671 513342

Etappe 4 · Von Ziegenrück bis Saalfeld

Weitere Infos auf www.saaleradweg.de

Wir bewegen Menschen!

Kombus-Mühlenfähre & Bike Shuttle

Ihre bequeme Verbindung zwischen Linkenmühle und Altenroth!

An Thüringens einziger Autofähre erleichtert unser Bike-Shuttle Radfahrern und Wanderern die steilen Anstiege am Saale-Radweg. Erkunden Sie auch mit unserem Wanderbus Thüringer Meer die vier Etappen des Hohenwarte Stausee Weges!

Kombus GmbH, Poststr. 39, 07356 Bad Lobenstein

www.kombus-online.de

Service - Hotline: 03671 / 52 51 999

Fährtelefon: 0176 / 15 46 34 29

Saalfelder Feengrotten

Thüringens Wunder tief im Berg

Die
Familien-
Erlebnisswelt

Faszinierende
Tropfsteine
Feenomenale
Attraktionen
Spannende
Abenteuer

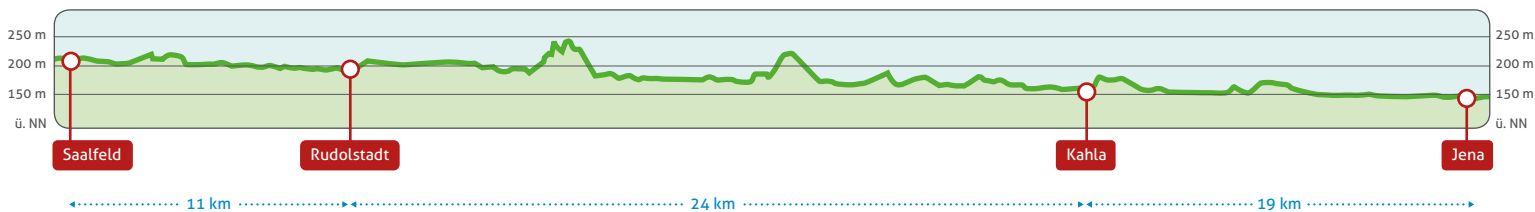
Heilstollen Feengrotten

Gesundheit
aus dem Schoß der Erde

Natürliche Hilfe bei
Keuchhusten, Infekten,
Heuschnupfen, Pseudokrupp

Informationen und Tickets:
www.feengrotten.de

Anzeigen



ETAPPE 5 (54 km)



Der fünfte Streckenabschnitt ab Saalfeld ist für Kulturliebende besonders interessant. Ab hier ist der Saaleradweg fortan familienfreundlich. Die Tour führt Sie zunächst nach Rudolstadt. Hoch über der historischen Altstadt thront majestätisch das Residenzschloss Heidecksburg. Hier können Sie sich von der »Rococo en miniature« – einer phantastischen Miniaturenwelt im Stile des Rococo – verzaubern lassen. Oder Sie besuchen das Schillerhaus, die Erstbegegnungsstätte von Goethe und Schiller.

Von Rudolstadt führt Sie der Weg direkt vorbei an der Weißenburg – hier bietet sich eine kurz Rast bei imposanten Blicken über das Saaletal an – bevor Sie als nächstes Ziel den traditionellen Flößertort Uhlstädt mit seinem Flößereimuseum erreichen. Weiter über Freienorla, wo die Orla in die Saale mündet, liegt hoch über dem Saaletal die Kemenate von Orlamünde. Später sehen Sie schon die »Königin des Saaletals« – die Leuchtenburg – oben über den Hängen thronen. Entdecken Sie hier die faszinierenden sieben »Porzellanwelten«. Auch die historische Altstadt von Kahl und das Porzellanwerk mit Werksverkauf sind eine Besichtigung wert.

Nur wenige Kilometer weiter entdecken Sie die lebendige Universitäts- und Lichtstadt Jena – eingebettet in südländisch anmutende Muschelkalkhänge – seit jeher ein beliebtes Ziel für kulturhistorisch und botanisch Interessierte. Entdecken Sie hier u. a. das dienstälteste Planetarium der Welt, bevor Sie den Abend in der malerischen Kneipenmeile in der Wagnersgasse ausklingen lassen.



WEGVERHÄLTNISSE

ab Saalfeld familienfreundlich, wenige steile Anstiege auf gut ausgebauten Radwegen, stellenweise Nutzung wenig befahrener Nebenstraßen, fast vollständig asphaltiert

INFORMATIONEN

- **Tourist-Information Rudolstadt** • Markt 8
D-07407 Rudolstadt • Tel. +49 (0) 3672 486440
- **Tourist-Information Uhlstädt** • Am Saalewehr 2
D-07407 Uhlstädt-Kirchhasel OT Uhlstädt
Tel. +49 (0) 36742 63534
- **Tourismus-Information Kahl** • Roßstraße 38
D-07768 Kahl • Tel. +49 (0) 36424 52971
- **Jena Tourist-Information** • Markt 16
D-07743 Jena • Tel. +49 (0) 3641 498050

ANSCHLUSS-RADWEGE

- Fernradweg Thüringer Städtekette (D4)
- Schwarzatal-Radweg • Bergbauroute
- Saale-Orla-Radweg • Mühlenradweg Saale-Ilm
- Orla-Radwanderweg • Thüringer Mühlenradweg
- Kirchenradweg Jena-Thalbürgel

TIPP!

Nutzen Sie in Jena die Radgepäckboxen auf dem Parkplatz hinter dem Bahnhof Jena-Paradies.

SEHENSWERTES

- ★ 1 Schillerhaus Rudolstadt
- ★ 2 Freilichtmuseum Thüringer Bauernhäuser Rudolstadt
- ★ 3 Residenzschloss Heidecksburg mit »Rococo en miniature«
- ★ 4 Schloss Kochberg
- ★ 5 Flößereimuseum Uhlstädt
- ★ 6 Kemenate Orlamünde
- ★ 7 Barocke Jagdanlage Rieseneck
- ★ 8 Leuchtenburg mit Porzellanwelten
- ★ 9 Stadtkirche St. Margarethen
- ★ 10 Stadtmuseum & Kunstsammlung Jena
- ★ 11 Zeiss-Planetarium Jena
- ★ 12 Botanischer Garten | Goethe-Gedenkstätte
- ★ 13 Schillers Gartenhaus Jena
- ★ 14 Romantikhaus Jena
- ★ 15 Stadtkirche St. Michael Jena



1 **Panoramahotel & Restaurant am Marienurm**
 Marienurm 1
 D-07407 Rudolstadt-Cumbach
 Tel. +49 (0) 3672 43270

2 **Schloß Weißenburg**
 Weißen 3
 D-07407 Uhlstädt-Kirchhasel OT Weißen
 Tel. +49 (0) 176 34344377

3 **Landhotel & Restaurant Kains Hof**
 Weißen 19
 D-07407 Uhlstädt-Kirchhasel
 Tel. +49 (0) 36742 61130

4 **Zeltplatz Uhlstädt-Kirchhasel**
 Am Saalewehr 2
 D-07407 Uhlstädt-Kirchhasel
 Tel. +49 (0) 36742 63534



5 **Gasthaus »Zum goldenen Roß«**
 Jenaische Straße 78
 D-07407 Uhlstädt-Kirchhasel
 Tel. +49 (0) 36742 62245

6 **Waldhotel Linzmühle**
 Im Leubengrund • D-07768 Kahla
 Tel. +49 (0) 36424 840

7 **Internationales Gästehaus – IB Mitte gGmbH**
 Am Herrenberge 3 • D-07745 Jena
 Tel. +49 (0) 3641 6870

8 **Akademiehotel Jena**
 Am Stadion 1 • D-07749 Jena
 Tel. +49 (0) 3641 3030

9 **Hotel Rasenmühle**
 Burgauer Weg 1a • D-07745 Jena
 Tel. +49 (0) 3641 5342130



10 **Ibis Hotel Jena City**
 Teichgraben 1 • D-07743 Jena
 Tel. +49 (0) 3641 8130

11 **Gasthaus »Zur Noll«**
 Oberlauengasse 19 • D-07743 Jena
 Tel. +49 (0) 3641 59770

12 **Markthotel Jena City**
 Rathausgasse 2 • D-07743 Jena
 Tel. +49 (0) 3641 2297007

13 **Hotel Schwarzer Bär Jena Hotel & Restaurant**
 Lutherplatz 2 • D-07743 Jena
 Tel. +49 (0) 3641 4060

14 **Alpha One Hostel Jena**
 Lasallestraße 8 • D-07743 Jena
 Tel. +49 (0) 3641 597897

15 **Sophienstüb'l Jena**
 Sankt-Jakob-Straße 15 • D-07743 Jena
 Tel. +49 (0) 3641 442303



16 **Hotel »VielHarmonie«**
 Bachstraße 14 • D-07743 Jena
 Tel. +49 (0) 3641 7962171

17 **B & B Hotel Jena**
 Am Anger 32 • D-07743 Jena
 Tel. +49 (0) 3641 638969-0

BESONDERE EINKEHR-EMPFEHLUNG

Paradies Café
 Vor dem Neutor 5 • D-07743 Jena
 Tel. +49 (0) 3641 616767

Fahrradfreundlicher Service

Saalerad Ronny Förster
 An der Ascherhütte 8 • D-07768 Kahla
 Tel. +49 (0) 36424 781849

Fahrrad Kirscht
 Löbdergraben 8 • D-07743 Jena
 Tel. +49 (0) 3641 441539

Etappe 5 · Von Saalfeld nach Jena

Weitere Infos auf www.saaleradweg.de

DIE ATTRAKTION IN THÜRINGEN

Rococo
en miniature



RESIDENZSCHLOSS HEIDECKSBURG ZU RUDOLSTADT
 TELEFON (0 36 72) 42 90-0 WWW.HEIDECKSBURG.DE



LEUCHTENBURG WÜNSCHE & WUNDER

tägl. geöffnet

STEG DER WÜNSCHE
 SAALFELD

WWW.LEUCHTENBURG.DE

Anzeigen

Urlaub mit dem Rad



bett+bike
 adfc

www.bettundbike.de

Gegen Vorlage dieses Gutscheins* erhalten Sie
10%
Rabatt auf Ihren nächsten Einkauf.

* Pro Person nur ein Gutschein und nur für Porzellan Anhörsatz.



KAHLA Werksverkauf
Porzellan und Geschenkartikel zu Schöppchenpreisen

Öffnungszeiten: Mo – Sa von 10 – 18 Uhr



Gern können Sie uns auch während Ihrer Radtour besuchen. Gegen einen kleinen Aufpreis senden wir Ihren Einkauf direkt zu Ihnen nach Hause.

KAHLA

KAHLA/Thüringen Porzellan GmbH
Christian-Eckardt-Straße 38
07768 Kahla/Germany
Telefon +49(0)3 64 24 - 79-279
E-mail werksverkauf@kahlaporzellan.com



ZEISS-PLANETARIUM JENA

KULTUR TRIFFT GENUSS

Cafe-Restaurant-Bar Bauerfeld

Tel.: 0 36 41 - 88 54 88
www.planetarium-jena.de

Tel.: 0 36 41 - 88 54 50
www.cafe.bauersfeld-jena.de

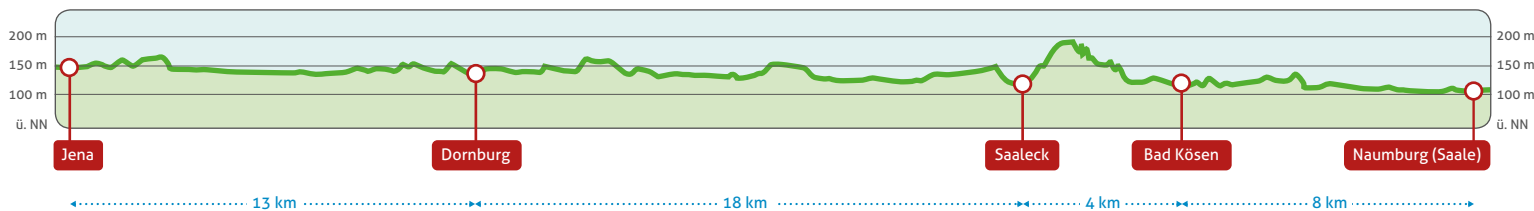


Wandern mit Weitblick auf der SaaleHorizontale



www.saalehorizontale.de

72 km pures Wandervergnügen im Mittleren Saaletal



ETAPPE 6 (49 km)



Sie verlassen Jena über die Kunitzer Hausbrücke mit Blick auf die Kunitzburg. Schon von Weitem grüßen bald die berühmten Dornburger Schlösser von den imposanten Muschelkalkfelsen. Am Bahnhof in Dornburg (Saale) können Sie Ihre Räder abstellen und die Schlösser mit ihren Ausstellungen sowie den Schlosspark zu Fuß besuchen.

Wieder auf dem Radweg ermöglicht ein kurzer Anstieg am Dorndorfer Zementwerk einen schönen Ausblick in das Saaleal. Eine Rast auf dieser Etappe sollten Sie sich am Wehr in Döbritschen oder in Camburg, an den Mauern der Camburg und der Cyriaksruine gönnen. Im folgenden Weindorf Kaatschen können Sie Thüringer Weine im Weinweg direkt am Saaleufer genießen.

Etwas später sehen Sie die berühmten Saaleburgen Rudelsburg und Burg Saaleck am Horizont. Eine steile asphaltierte Auffahrt führt Sie direkt zu den historischen Zeiteugen. Hinab ins Tal geht es über einen steilen, z. T. geschotterten Waldweg (alternative Empfehlung: Nutzung der ausgewiesenen Route über die L 203, zwischen Saaleck und Bad Kösen). Im Heilbad Bad Kösen fahren Sie unterhalb des Gradierwerkes entlang. Bis nach Naumburg werden Sie von den Weinbergen des Anbauggebietes Saale-Unstrut begleitet.

Die sechste Etappe endet schließlich in der von sanften Hügeln eingebetteten Domstadt Naumburg. Sehenswert ist unter anderem die Altstadt mit dem historischen Stadtkern und natürlich dürfen Sie einen Besuch des Naumburger Doms St. Peter und Paul nicht verpassen.



WEGVERHÄLTNISSE

familienfreundlich auf gut ausgebauten Wegen bzw. wenig befahrenen Landstraßen;
 ⚠ vor Bad Kösen steile Auf- und Abfahrt zur Rudelsburg auf z. T. ausgewaschenem, steinigem Weg

INFORMATIONEN

- Tourist-Information Bad Kösen
Bahnhofstraße 2
D-06628 Naumburg (Saale)
Tel. +49 (0) 3445 273124
- Tourist-Information Naumburg (Saale)
Markt 6 • D-06618 Naumburg (Saale)
Tel. +49 (0) 3445 273125
- Saale-Unstrut-Tourismus e. V.
Tel. +49 (0) 3445 233790

ANSCHLUSS-RADWEGE

- Radfernweg Thüringer Städteketten (D 4)
- Kirchenradweg • Thüringer Mühlenradweg
- Ilmtal-Radweg • Unstrutradweg
- Erneuerbare-Energien-Radweg
- Saale-Unstrut-Elster-Radacht (zum Elsterradweg)

TIPP!

Machen Sie ein Abstecher zum Unstrutradweg im Blütengrund sowie zum Max-Klinger-Weinberg und dem Steinernen Bilderbuch.

SEHENSWERTES

- ★ 1 Kunitzer Hausbrücke
- ★ 2 Dornburger Schlösser
- ★ 3 Saalerastplatz Döbritschen
- ★ 4 Burg Camburg und Cyriaksruine
- ★ 5 Burg Saaleck | Rudelsburg
- ★ 6 Hist. Satinentechnik | mit Gradierwerk
Museum Romanisches Haus
Köseener Spielzeug Manufaktur
- ★ 7 ehem. Zisterzienserklöster Pforta
- ★ 8 Blütengrund: Unstrut-Mündung
Steinernes Bilderbuch
Max-Klinger-Weinberg
- ★ 9 historischer Stadtkern und Stadtmauer
- ★ 10 UNESCO-Welterbe Naumburger Dom
- ★ 11 Stadtkirche St. Wenzel | Marientor
- ★ 12 Naumburger Wein & Sekt Manufaktur
- ★ 13 Rotkäppchen Sektellerei
- ★ 14 Friedrich-Ludwig-Jahn-Museum
- ★ 15 Schloss Neuenburg



1 **Hotel garni »Ausspanne zum Graf«**
Schulstraße 23
D-07774 Dornburg-Camburg
OT Dorndorf
Tel. +49 (0) 36427 22581

2 **Pension Töpfer**
Bahnhofstraße 21
D-07774 Dornburg-Camburg
OT Camburg
Tel. +49 (0) 157 73317442

3 **Pension Hildebrandt**
Puschkinstraße 1
D-07774 Dornburg-Camburg
OT Camburg
Tel. +49 (0) 36421 30832

4 **Hotel mit Straußengehege
Sonnekalb**
Kleinheringen 4
D-06628 Kleinheringen
Tel. +49 (0) 36461 20359

5 **Ringhotel Mutiger Ritter**
Rudolf-Breitscheid-Straße 2
D-06628 Bad Kösen
Tel. +49 (0) 34463 6370

6 **Pension Schmidt Bad Kösen**
Schmettaustraße 1
D-06628 Bad Kösen
Tel. +49 (0) 34463 27481

7 **Flair Hotel und Restaurant Villa Ilske**
Ilskeweg 2
D-06628 Bad Kösen
Tel. +49 (0) 34463 3660

8 **Landesweingut Kloster-Pforta**
Saalberge 73
D-06628 Bad Kösen
Tel. +49 (0) 34463 3000

9 **Weingut Frölich-Hake**
Am Leihdenberg 11
D-06618 Naumburg OT Roßbach
Tel. +49 (0) 3445 266800

10 **Center Hotel Kaiserhof**
Bahnhofstraße 35–37
D-06618 Naumburg (Saale)
Tel. +49 (0) 3445 2440

11 **Pension »typisch Naumburg«**
Reußenplatz 10
D-06618 Naumburg (Saale)
Tel. +49 (0) 3445 2615023

12 **Grochlitzer Pension**
Badstraße 10
D-06618 Naumburg (Saale)
Tel. +49 (0) 3445 790018

13 **Gasthof »Alter Felsenkeller«**
Alter Felsenkeller 1
D-06618 Naumburg (Saale)
Tel. +49 (0) 3445 261254

14 **Fewo Weinquartier-Hale**
Salzstraße 32
D-06618 Naumburg (Saale)
Tel. +49 (0) 172 5939666

Fahrradfreundliche Einkehr

► **Gaststätte »Fischhaus«**
Am Fischhaus 2
D-06628 Naumburg OT Schulpforte
Tel. +49 (0) 34463 60443

► **Landesweingut Kloster Pforta
Saalhäuser Weinstuben**
Saalberge 73
D-06628 Bad Kösen
Tel. +49 (0) 34463 3000

Fahrradfreundlicher Service

► **Saale Unstrut Tours Kanu- und
Fahrradstation, Verleih**
Blütengrund 60
D-06118 Naumburg (Saale)
Tel. +49 (0) 3445 202051

► **Radhaus Steinmeyer**
Bahnhofstraße 46
D-06618 Naumburg (Saale)
Tel. +49 (0) 3445 203119

Etappe 6 · Von Jena nach Naumburg (Saale)

Weitere Infos auf www.saaleradweg.de

NAUMBURGER DOM
UNESCO-Welterbestätte

Besucherservice
Domplatz 16/17 | 06618 Naumburg
Tel.: + 49 (0) 3445 2301-133

www.naumburger-dom.de
www.visituta.com

Uta freut sich auf Ihren Besuch!

ARCHE NEBRA
DIE HIMMELSSCHEIBE
ERLEBEN

**AB NAUMBURG AUF DEM
UNSTRUTRADWEG 35 KM**

April–Okt täglich 10–18 Uhr · Nov–März Di–Fr 10–16 Uhr, Sa/So/Feiertag 10–17 Uhr
An der Steinklöbe 16 · 06642 Nebra · T: 034461-25520 · www.himmelscheibe-erleben.de

Entdecken,
Staunen, Probieren:
Willkommen in der
Rotkäppchen Sektkellerei.

SEIT 1856

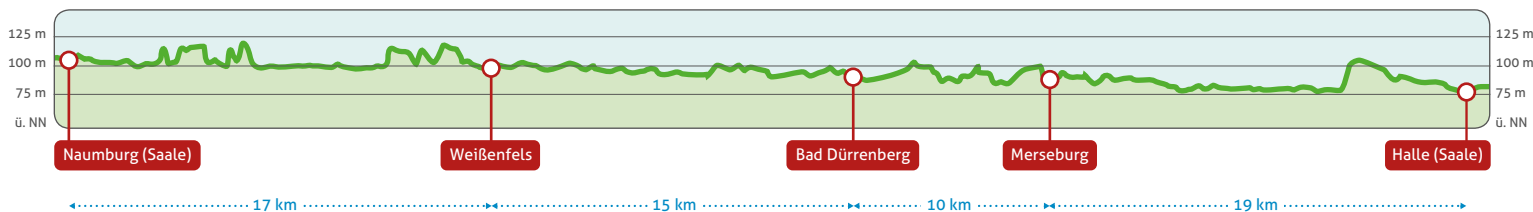
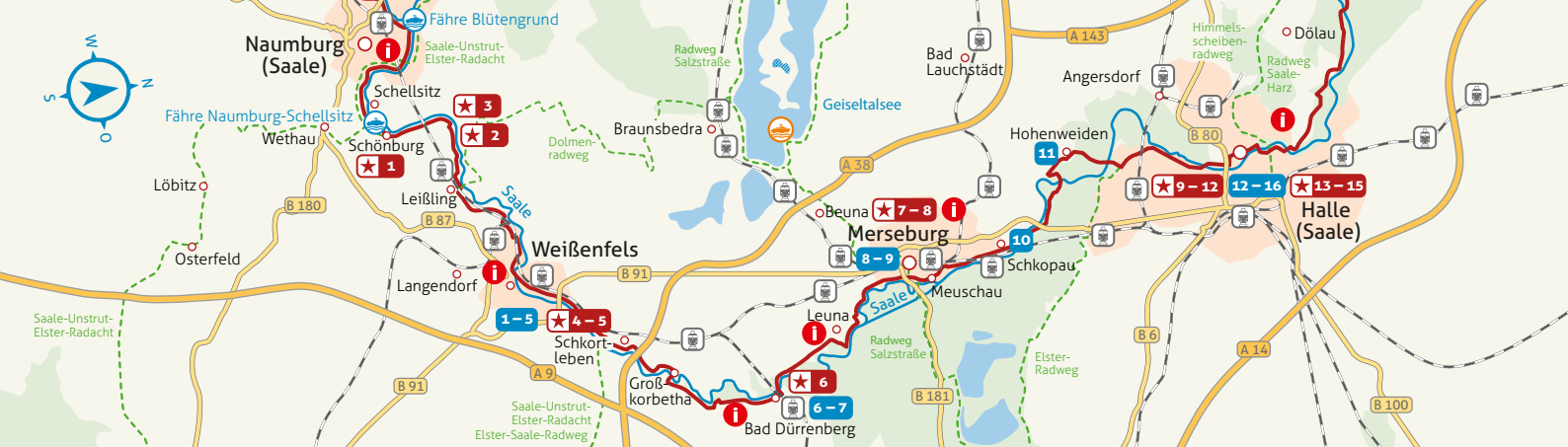
Rotkäppchen
SEKTKELLEREI

Seit über 150 Jahren wird
in Freyburg an der Unstrut
deutsche Sektgeschichte geschrieben,
eine faszinierende Tradition,
die Sie jeden Tag
persönlich erleben können.

Führungen:
Mo–Fr 11.00 und 14.00 Uhr
Sa, So, Feiertage
zusätzlich 12.30 und 15.30 Uhr
Unser Sektshop ist für Sie geöffnet.

Rotkäppchen Sektkellerei
Sektellereistraße 5
06632 Freyburg (Unstrut)
Telefon: (03 44 64) 34-0
www.rotkaeppchen-sektkellerei.de
sektival@rotkaeppchen.de

Anzeigen



ETAPPE 7 (61 km)



In der Etappe 7 von Naumburg nach Halle windet sich die Saale durch ein idyllisches weitläufiges Tal, dessen Talhänge von manch alten Befestigungen gekrönt sind. Nachdem Sie Schönburg passiert haben, grüßt von Weitem Schloss Goseck. Die Saalebrücke in Leißling ermöglicht es, Schloss Goseck und das steinzeitliche Sonnenobservatorium auf kurzem Weg über den Dolmenradweg zu erreichen.

Zurück auf dem Saaleradweg erreichen Sie die ehemalige Residenzstadt Weißenfels. Entdecken Sie die historische Altstadt mit dem Barockschloss Neu-Augustusburg. Nicht weit entfernt, im Heinrich-Schütz-Haus, erklingt die faszinierende Musik des Barockkomponisten Schütz. Die Rad-Servicestation in Bad Dürrenberg befindet sich am Fuße des Borlachturms. Hier können Sie Ihr Rad abstellen und das längste Gradierwerk Deutschlands und den Kurpark Bad Dürrenberg besichtigen. Merseburg, eine der ältesten Städte Mitteldeutschlands, mit seinem beeindruckenden Schloss und dem Dom sollten Sie nicht verpassen. In Richtung Halle queren Sie die reizvolle Auenlandschaft, bevor die Saale die Weiße Elster als ihren größten Nebenfluss aufnimmt.

Die über 1200-jährige Händelstadt Halle präsentiert sich mit vielen Sehenswürdigkeiten und einem reichen Kulturangebot. Sie beherrscht mit der Burg Giebichenstein und der Moritzburg sowohl die älteste wie auch die jüngste Burg an der Saale. Unbedingt besuchen sollten Sie das Geburtshaus Händels und die Marktkirche. Im Norden der Stadt finden Sie den einzigen deutschen Bergzoo und das Landesmuseum für Vorgeschichte.

WEGVERHÄLTNISSE

familienfreundlich, auf gut ausgebauten Radwegen, wenig befahrenen Landstraßen und gut ausgebauten landwirtschaftlich genutzten Wegen

INFORMATIONEN

- **Tourist-Information Weißenfels**
Markt 3 • D-06667 Weißenfels
Tel. +49 (0) 3443 303070
- **Tourist-Information Bad Dürrenberg**
Witzlebenweg 7a • D-06231 Bad Dürrenberg
Tel. +49 (0) 3462 9987070
- **Stadtinformation Leuna**
Rudolf-Breitscheid-Straße 18 • D-06237 Leuna
Tel. +49 (0) 3461 814961
- **Tourist-Information Merseburg**
Burgstraße 5 • D-06217 Merseburg
Tel. +49 (0) 3461 214170
- **Tourist-Information Halle (Saale)**
Marktplatz 13 • D-06108 Halle (Saale)
Tel. +49 (0) 345 1229984

ANSCHLUSS-RADWEGE

- Saale-Unstrut-Elster-Radacht • Dolmenradweg
- Elster-Saale-Radweg • Radweg Salzstraße
- Elster-Radweg • Himmels Scheibenradweg
- Radweg Saale-Harz

FÄHREN

- Naumburg Schellsitz

SEHENSWERTES

- ★ 1 Burg Schönburg
- ★ 2 Schloss Goseck über Saalebrücke
- ★ 3 Sonnenobservatorium Goseck
- ★ 4 Heinrich-Schütz-Haus
- ★ 5 Schloss Neu-Augustusburg
- ★ 6 Kurpark mit Gradierwerk und Borlachturm
- ★ 7 Merseburger Dom
- ★ 8 Schloss Merseburg
- ★ 9 Franckesche Stiftungen
- ★ 10 Marktplatz Halle
- ★ 11 Neue Residenz mit Geiseltalmuseum
- ★ 12 Kunstmuseum Moritzburg Halle
- ★ 13 Oberburg Giebichenstein
- ★ 14 Landesmuseum für Vorgeschichte
- ★ 15 Bergzoo Halle



1 **Sport-Tourist-Hostel Weißenfels**
Beuditzstraße 69 B
D-06667 Weißenfels
Tel. +49 (0) 178 5201700

2 **Ringhotel Jägerhof – das Wein- und Wildhotel**
Nikolaistraße 51
D-06667 Weißenfels
Tel. +49 (0) 3443 3340

3 **Parkhotel Güldene Berge**
Langendorfer Straße 94
D-06667 Weißenfels
Tel. +49 (0) 3443 39200

4 **Altes Brauhaus**
Fischgasse 22
D-06667 Weißenfels
Tel. +49 (0) 3443 302695



5 **Schumanns Garten Weißenfels**
Promenade 11
D-06667 Weißenfels
Tel. +49 (0) 3443 339860

6 **Landhotel Bad Dürrenberg**
Weinberg 6
D-06231 Bad Dürrenberg
Tel. +49 (0) 3462 542590

7 **Hotel und Restaurant »Altes Badehaus«**
Fährstraße 6
D-06231 Bad Dürrenberg
Tel. +49 (0) 3462 99800

8 **Hotel zum Goldenen Löwen**
Von-Harnack-Straße 3
D-06217 Merseburg
Tel. +49 (0) 3461 201591



9 **Best Western Hotel Halle-Merseburg**
Christiansenstraße 25
D-06217 Merseburg
Tel. +49 (0) 3461 3500

10 **Zeltplatz & Café Korowka**
Kollenbey 21
D-06258 Schkopau
Tel. +49 (0) 176 63154996

11 **Pension Keil**
Lindenplatz 3
D-06258 Schkopau OT Hohenweiden
Tel. +49 (0) 345 6130358

12 **Pension & Restaurant Am Krähenberg**
Am Krähenberg 1
D-06118 Halle (Saale)
Tel. +49 (0) 345 4782360



13 **Dorint Charlottenhof Halle (Saale)**
Dorotheenstraße 12
D-06108 Halle (Saale)
Tel. +49 (0) 345 29230

14 **Jugendherberge Halle**
Große Steinstraße 60
D-06108 Halle (Saale)
Tel. +49 (0) 345 2024716

15 **Hostel No5**
Robert-Franz-Ring 5
D-06108 Halle (Saale)
Tel. +49 (0) 163 7939858

16 **Hotel-Pension »Am Ratshof«**
Rathausstraße 14
D-06108 Halle (Saale)
Tel. +49 (0) 345 2025632

Etappe 7 · Von Naumburg (Saale) nach Halle (Saale)

Weitere Infos auf www.saaleradweg.de

Fahrradfreundliche Einkehr

» Hofmanns Hofcafé

Friedensstraße 37
D-06688 Kriechau
Tel. +49 (0) 3462 85248

» Restaurant & Café ben zi bena

Domplatz 6
D-06217 Merseburg
Tel. +49 (0) 3461 824930

» Bootsschenke Marie-Hedwig

Riveufer 11
D-06114 Halle (Saale)
Tel. +49 (0) 345 5321213

» Krug zum Grünen Kranze

Talstraße 37
D-06120 Halle (Saale)
Tel. +49 (0) 345 2998899

Fahrradfreundlicher Service

» Fahrrad- und Bootsverleih Weißenfels


Dammstraße 1
D-06667 Weißenfels
Tel. +49 (0) 1633 663555

» Zweirad-Riese

Große Kalandstraße 5
D-06667 Weißenfels
Tel. +49 (0) 3443 341080

» FAHRRADIES Fahrradfachgeschäft

Bernburger Straße 25
D-06108 Halle (Saale)
Tel. +49 (0) 345 2909727



Saalebrücke zwischen Leißling und Lobitzsch

Anzeige



© Transmedial, mit Unterstützung des Saale-Unstrut-Tourismus e.V.

Ihr Spezialist für Radreisen am Saaleradweg

Unser Service: Individuelle Tourenplanung, Gepäcktransport, Mietfahrräder, Transfers, ...

Weitere Radreisen an: Elbe, Oder-Neiße, Havel, Ilm, Unstrut, ...

Gleich aktuellen Katalog anfordern!

Turnerweg 6 | 01097 Dresden
Tel.: +49 (0)351 5634820

www.augustustours.de
aktiv@augustustours.de



Weißenfels

an der Saale



**HEINRICH
SCHÜTZ
HAUS**



... der Musik so nah!

Nikolaistraße 13 • 06667 Weißenfels
Di-So & Feiertage 10-17 Uhr
WWW.SCHUETZHAUS-WEISSENFELS.DE

Museum Weißenfels

Schloss Neu-Augustusburg

Zeitzer Straße 4 • 06667 Weißenfels
April-September: Di-So & Feiertage 10-17 Uhr
Oktober-März: Di-So & Feiertage 10-16 Uhr
WWW.MUSEUM-WEISSENFELS.DE

Anzeigen

ZWEI MUSEEN – DREI AUSSTELLUNGEN



im **HÄNDEL-HAUS** (Gr. Nikolaistr. 5)
„Händel – Der Europäer“
„Historische Musikinstrumente“



im **W.-F.-BACH-HAUS** (Gr. Klausstr. 12)
„Musikstadt Halle“

Apr. – Okt.: 10 – 18 Uhr | Nov. – Mrz.: 10 – 17 Uhr
Mo. geschlossen | www.haendelhaus.de

HÄNDEL-HAUS



HEIMATNATURGARTEN WEISSENFELS

Entdecken Sie unweit vom Saaleradweg:
Mehr als 200 einheimische Tiere · 50 Arten · Führungen
und Vorträge · Streichelgehege · Naturlehrpfad · Cafeteria



Das Erlebnis für die ganze Familie - täglich geöffnet!

Öffnungszeiten: Februar – Oktober: 9.00 – 17.00 Uhr
November – Januar: 9.00 – 16.00 Uhr

Langendorfer Straße 33 • 06667 Weißenfels • Tel. 03443 304776 • www.tierpark-weissenfels.de

**Ihr Tierpark
mitten in der
Stadt!**





Das Original

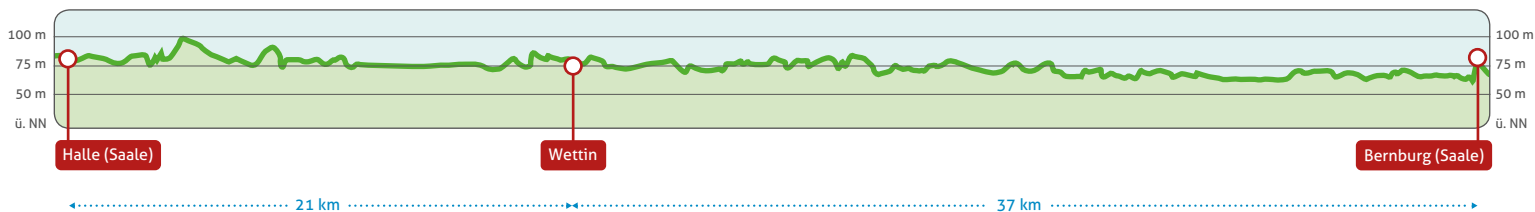
im Landesmuseum für Vorgeschichte Halle

Das Landesmuseum gehört mit seinen spektakulären Inszenierungen zu den bedeutendsten archäologischen Museen Europas. Nur hier können Sie die weltberühmte „Himmelsscheibe von Nebra“ entdecken.

Di-Fr: 9.00–17.00 Uhr | Sa, So, Feiertage: 10.00–18.00 Uhr
Richard-Wagner-Str. 9 | 06114 Halle (Saale)

www.landmuseum-vorgeschichte.de





ETAPPE 8 (58 km)



Von Halle führt der Radweg durch die einzigartige Landschaft des Naturparks »Unteres Saaletal«. Hoch über dem Saaletal thront die Stammburg der Wettiner über dem gleichnamigen Ort Wettin. Die sehenswerte historische Templerkapelle in Mücheln lädt in den Sommermonaten zu Konzerten ein. Weiter geht es in die alte Schifferstadt Alsleben mit ihrem Saaltor als ehemaliger Teil der Stadtmauer.

Schon von Weitem grüßt das aus einer mittelalterlichen Grafenburg hervorgegangene Renaissanceschloss Plötzkau. Im 17. Jahrhundert war die beeindruckende Anlage die Residenz der fürstlichen Linie Anhalt-Plötzkau, die von hier aus über 50 Jahre lang – von 1611 bis 1665 – das kleinste Fürstentum des Heiligen Römischen Reiches regierte. Ein sehenswertes Museum im Schloss präsentiert mehrere Ausstellungen zu unterschiedlichen kulturgeschichtlichen Themen.

Der Radweg führt nun durch den artenreichen Auwald zwischen Plötzkau und Bernburg. Die alte Residenzstadt des ehemaligen Herzogtums Anhalt-Bernburg bildet das Etappenende. Doch das malerische Schloss – auch als »Krone Anhalts« bezeichnet –, die historische Berg- und Talstadt, die romanische Dorfkirche St. Stephani im Stadtteil Waldau und der Märchengarten Paradies samt Parkeisenbahn lassen keine Langeweile aufkommen. Wer nach dem Besuch der vielen Sehenswürdigkeiten noch Puste hat, kann die Saale mit dem Fahrgastschiff MS »Saalefee« entdecken oder zu jeder vollen Stunde den Eulenspiegelturm bezwingen.

WEGVERHÄLTNISSE

familienfreundlich, teilweise auf gut ausgebauten Radwegen, teilweise auf wenig befahrenen Landstraßen und ausgebauten landwirtschaftlich genutzten Wegen, kurze Abschnitte mit Pflaster

INFORMATIONEN

- **Wettin-Information** • Burgstraße 1
D-06193 Wettin-Löbejün OT Wettin
Tel. +49 (0) 34607 20320
- **Bürgerbüro Alsleben**
Markt 1 • D-06425 Alsleben (Saale)
Tel. +49 (0) 34692 2830
- **BFG-Bernburger Freizeit GmbH – Stadtinformation** • Lindenplatz 9
D-06406 Bernburg (Saale)
Tel. +49 (0) 3471 3469311
- **Tourismusverband Salzlandkreis e. V.**
Solbadstraße 2 • D-06406 Bernburg (Saale)
Tel. +49 (0) 3471 301204

ANSCHLUSS-RADWEGE

- **Himmelscheibenradweg** • Radweg Saale-Harz
- **Europaradweg R1** (= Radweg Deutsche Einheit)
- **Wipperradweg** • **Fuhrneradweg**

FÄHREN

- **Brachwitz** • **Wettin**
- **Rothenburg** • **Bernburg (Saale)**



SEHENSWERTES

- ★ 1 **Templerkapelle Mücheln**
- ★ 2 **Burg Wettin**
- ★ 3 **Georgsburg Könnern**
- ★ 4 **Schloss Plötzkau**
- ★ 5 **Schloss Bernburg mit Eulenspiegelturm**
- ★ 6 **Carl-Maria-von-Weber-Theater**
- ★ 7 **Fahrgastschiffahrt MS »Saalefee«**
- ★ 8 **Märchengarten Paradies Bernburg**
- ★ 9 **Tiergarten Bernburg**
- ★ 10 **Kurhaus Bernburg mit Kurpark**
- ★ 11 **Romanische Dorfkirche St. Stephani**

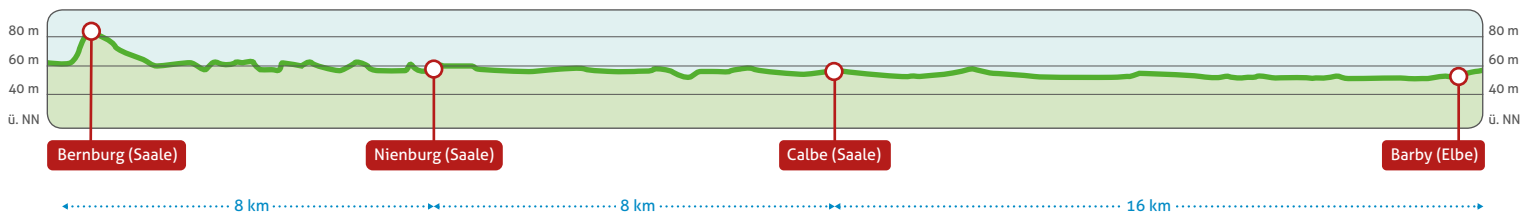
TIPP!

Nutzen Sie in Bernburg (Saale) die abschließbaren Fahrradböden am Lindenplatz zwischen Bibliothek und »Lindenhof«.

**1** **Zimmervermietung Schulz**Fischerweg 1
D-06120 Halle-Lettin
Tel. +49 (0) 345 5508619**2** **Café Werner Gaststätte und Pension**Marktplatz 2
D-06193 Wettin-Löbejün OT Wettin
Tel. +49 (0) 34607 34176**3** **RadlerPension Wettin**Lange Reihe 22
D-06193 Wettin-Löbejün OT Wettin
Tel. +49 (0) 172 9876038**4** **Zimmervermietung Merker**Saaalestraße 4
D-06193 Wettin-Löbejün OT Wettin
Tel. +49 (0) 34607 20710**5** **Pension »Gut Trebitz«**Saaalestraße 4
D-06198 Salzatal OT Trebitz
Tel. +49 (0) 34607 21173**6** **Campingplatz »Saaletal«**Ankerstraße 9
D-06198 Salzatal OT Kloschwitz
Tel. +49 (0) 177 2943781**7** **Bio-Bäckerei Gerhild Fischer**August-Bebel-Straße 2
D-06193 Wettin-Löbejün
OT Rothenburg
Tel. +49 (0) 34691 28616**8** **Zimmervermietung Plötzkau**Bleichplan 2 • D-06425 Plötzkau
Tel. +49 (0) 34692 31506**9** **Hotel Fürsteneck**Große Einsiedelsgasse 2
D-06406 Bernburg (Saale)
Tel. +49 (0) 3471 34670**10** **Rosmarin Bed & Breakfast**Franzstraße 19
D-06406 Bernburg (Saale)
Tel. +49 (0) 177 7850905**11** **Cityhotel Bernburg**Lindenstraße 1c
D-06406 Bernburg (Saale)
Tel. +49 (0) 3471 622170**12** **Sl'otel – Das Stadthotel**Heinrich Zille Straße 2
D-06406 Bernburg (Saale)
Tel. +49 (0) 3471 6409580**13** **Sl'otel – Das Budgethotel**Breite Straße 62
D-06406 Bernburg (Saale)
Tel. +49 (0) 3471 6424544**14** **Jugendherberge
Stadt Bernburg (Saale)**Krumholzallee 2
D-06406 Bernburg (Saale)
Tel. +49 (0) 3471 352027**15** **Askania Hotel**Breite Straße 2–3
D-06406 Bernburg (Saale)
Tel. +49 (0) 3471 3540**16** **Zimmervermietung Hebenstreit**Schäferberg 34
D-06407 Bernburg (Saale)
Tel. +49 (0) 173 5818515**Fahrradfreundliche Einkehr****» Zur Georgsburg« an der Saale**An der Georgsburg 10
D-06420 Könnern
Tel. +49 (0) 34691 51811**» Ausflugstokal Reimanns**An der Uferpromenade
D-06406 Bernburg (Saale)
Tel. +49 (0) 3471 623373**Fahrradfreundlicher Service****» BIKES'N MORE Fahrradverleih**Markt 4
D-06406 Bernburg (Saale)
Tel. +49 (0) 3471 8669860**Etappe 8 · Von Halle (Saale) nach Bernburg (Saale)**Weitere Infos auf www.saaleradweg.deStraße der Romanik
Schlösser und Burgen
Blaues Band
Radwandern
Gartenräume
Himmelswege**Salzlandkreis:
Eine Reise durch Kultur
und Natur**Telefon: 03471 – 301 204
www.salzlandtourismus.de**Naturpark Unteres Saaletal**
Landschaft erleben an der SaaleDer rund 408 km² große Naturpark erstreckt sich zwischen Halle und Nienburg entlang der Saale. Dem Besucher bietet er mit seinen Auenlandschaften und den vielfältig geformten Seitentälern und Felshängen ein eindrucksvolles Bild. Das vom Saale- radweg durchzogene Naturparkgebiet wird durch ein umfangreiches Wanderwegenetz erschlossen.**Naturpark Unteres Saaletal**
Bahnhofstraße 1a
06406 Bernburg
Tel.: (0 34 71) 6 40 48 35
Fax: (0 34 71) 3 64 08 98
www.unteres-saaletal.de
info@unteres-saaletal.de**BFG-Bernburger Freizeit GmbH****Unsere Einrichtungen freuen sich auf Ihren Besuch!**

Eulenspiegelturn MS „Saaalefee“ Tiergarten Parkeisenbahn Erlebnisbad Schwimmhalle

BFG - Bernburger Freizeit GmbH / Stadtinformation
Lindenplatz 9, 06406 Bernburg (Saale), Tel. 03471-34 69 311, Fax: 34 69 325
stadtinfo@bernburger-freizeit.de, www.bernburger-freizeit.deInhaber Jürgen Zopes
Markt 4 • 06406 Bernburg (Saale)
Tel. 03471 8669860 • Mobil: 0163 7405938
E-Mail: info@bikesnmore-bernburg.de
www.bikesnmore-bernburg.de**BIKES'N
MORE**
FAHRRADVERLEIH



ETAPPE 9 (32 km)



Die neunte Etappe führt bis zum Ziel nach Barby, wo die Saale als breiter schiffbarer Fluss in die Elbe mündet. Zahlreiche Kulturstätten liegen am Weg. Hervorzuheben ist die Klosterkirche St. Marien und St. Cyprian in Nienburg. Aufgrund der imposanten Fragmente des spätromanischen Stuckfußbodens wurde die Kirche in die Straße der Romanik aufgenommen. Weiter geht es über Wedlitz und Wispitz nach Tippelskirchen und Gottesgnaden bei Calbe. Von dort aus lohnt sich ein Abstecher nach Calbe, die Rolandstadt am Saalebogen. Der Weg dorthin führt über die neue Saale-Brücke oder die Fähre Calbe/Gottesgnaden. Anschließend führt Sie der Saaleradweg durch die Aue über Trabititz in Richtung Groß Rosenberg. Schauen Sie sich die nähere Umgebung an und besuchen Sie die Burgruine in Klein Rosenberg.

Von Groß Rosenberg setzen Sie mit der Gierfähre zum anderen Ufer der Saale über. Auf einem gut ausgebauten Wirtschaftsweg geht es weiter nach Barby zur Mündung der Saale in die Elbe. Besonders reizvoll ist die Landschaft um Barby herum, das Elbstädtchen liegt an der Grenze des UNESCO Biosphärenreservats Mittelelbe. Symbolischer der einmaligen Flusslandschaft ist der Elbebiber.

Empfehlenswert ist die Weiterfahrt bis nach Schönebeck auf dem Elberadweg. Der dortige Bahnhof bietet eine ideale Anbindung an den regionalen und überregionalen Bahnverkehr. Auf dem Weg dorthin kommen Sie zum Ringheiligtum Pömmelte, dem deutschen Stonehenge, welches zu den Himmelswegen gehört.

WEGVERHÄLTNISSE

familienfreundlich, teilweise auf gut ausgebauten Radwegen, teilweise auf wenig befahrenen Landstraßen und ausgebauten landwirtschaftlich genutzten Wegen, kurze Abschnitte mit Pflaster

INFORMATIONEN

- **Stadt Nienburg (Saale)**
Marktplatz 1 • D-06429 Nienburg (Saale)
Tel. +49 (0) 34721 3090
- **Stadt Calbe (Saale)**
Am Markt 18 • D-39240 Calbe (Saale)
Tel. +49 (0) 39291 56416
- **Stadt Barby (Elbe)** • Marktplatz 14
D-39249 Barby (Elbe) OT Barby
Tel. +49 (0) 39298 6720
- **Stadtinformation Schönebeck (Elbe)**
Markt 21 • D-39218 Schönebeck (Elbe)
Tel. +49 (0) 3928 842742

ANSCHLUSS-RADWEGE

- Elberadweg (D 10) • Wipperradweg
- Europaradweg R1 (= Radweg Deutsche Einheit)
- Boderadweg • 3-Fahren-Tour
- Börde-Hamster-Radweg (BHR)

FÄHREN

- Calbe / Gottesgnaden
- Groß Rosenberg
- Breitenhagen • Barby (Elbe)

SEHENSWERTE

- ★ 1 Schafstall Grimschleben
- ★ 2 Klosterkirche St. Marien und St. Cyprian
- ★ 3 Markt und Rolandfigur Calbe
- ★ 4 Prinz und Prinzesschen Barby
- ★ 5 Seepark Barby
- ★ 6 Saalemündung
- ★ 7 Gradierwerk Schönebeck/ Bad Salzelmen
- ★ 8 Gesundheits- und Erholungsbad »Solequell Bad Salzelmen«
- ★ 9 Ringheiligtum Pömmelte

TIPP!

Besuchen Sie das Burgmuseum in Klein Rosenberg, das sich in einer ehemaligen slawischen Burganlage befindet.





1 **Gästehaus Rehbein Hotel**
»BED & BREAKFAST«

Schlossstraße 109
D-39240 Calbe (Saale)
Tel. +49 (0) 39291 2883

2 **Saalehof – Pension am Fluss**
Gottesgnaden 36
D-39240 Calbe (Saale)
Tel. +49 (0) 157 882 892 00

3 **Pension »Zu Haus in Barbogi«**
Birkenweg 5
D-39249 Barby (Elbe) OT Barby
Tel. +49 (0) 39298 28821



4 **Hotel-Restaurant »Am Colphus«**
Otto-Beckmann-Straße 14
D-39249 Barby (Elbe) OT Barby
Tel. +49 (0) 39298 7317

5 **Schiffshotel Sonnenschein**
Buschweg 1
D-39218 Schönebeck (Elbe)
Tel. +49 (0) 3928 70610



Fähre auf der Saale



Saalemündung bei Barby



Fahrradfreundliche Einkehr

› **Gasthof Brauner Hirsch**
Markt 13
D-39240 Calbe (Saale)
Tel. +49 (0) 39291 2723

› **Landcafé Saaleeck**
Tippelskirchen 1
D-39240 Calbe (Saale)
Tel. +49 (0) 39291 73868

Fahrradfreundlicher Service

› **Zweirad Hoffmann**
Brückenstraße 10
D-06429 Nienburg (Saale)
Tel. +49 (0) 34721 22350

› **Bernd Lind**
Schlossstraße 102
D-39240 Calbe (Saale)
Tel. +49 (0) 39291 2162

Etappe 9 · Von Bernburg (Saale) zur Saalemündung

Weitere Infos auf www.saaleradweg.de

Anzeige

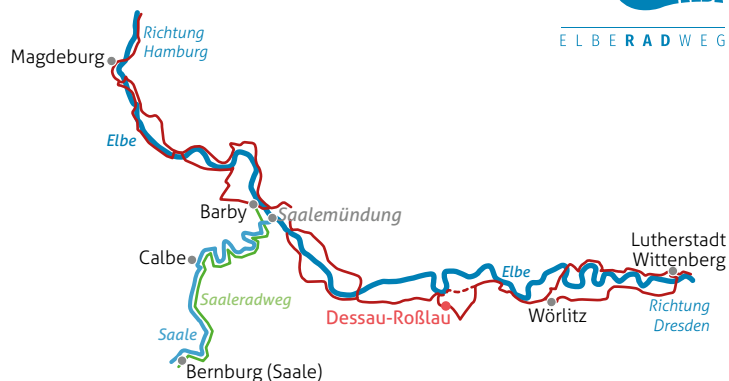
**Dessau
Roßlau**

Ihre Reise muss in Barby nicht enden!

Erleben Sie den Elberadweg und gehen Sie auf Entdeckungstour in Dessau-Roßlau



40 Kilometer elbaufwärts → UNESCO-Welterbe Bauhaus → Bauhaus Museum Dessau → UNESCO-Welterbe Dessau-Wörlitz → Gartenreich → Technikmuseum »Hugo Junkers« → Anhaltisches Theater → Anhaltische Gemäldegalerie



Tourist-Information
Dessau-Roßlau
Raisgasse 11, 06844 Dessau-Roßlau
Tel. +49 (0) 340 204-1442
touristinfo@dessau-rosslau.de
www.visitdessau.de

Koordinierungsstelle
Elberadweg Mitte
Domplatz 1b, 39104 Magdeburg
Tel. +49 (0) 391 738790
mitte@elberadweg.de
www.elberadweg.de



JETZT BUCHEN
03445 273-125

UNESCO-Welterbe Naumburger Dom

NAUMBURG. KULTUR-GENUSS-ERLEBNIS
Täglich öffentliche Stadtführungen - E-Bike-Ladestationen und Free Wifi in der Innenstadt - WWW.NAUMBURG-TOURISMUS.DE

ERLEBNISWELT
KÖSENER SPIELZEUG

KÖSEN
DIE PLÜSCHTIER-WELT

Ringhotel Mutiger Ritter
Bad Kösen

Lassen Sie den Alltagsstress hinter sich und tauchen Sie ein in eine fantastische Welt aus historischer Manufaktur und beeindruckender Plüschtierkunst.

- Werksmuseum
- Werksverkauf
- Werksführungen täglich 14 Uhr
- Spielzimmer 240 m²
- Ringhotel „Mutiger Ritter“ mit 70 Betten
- Restaurant „Ritterklause“
- Tagungssalons
- Festsaal für bis zu 350 Personen






Erlebnisswelt Köseener Spielzeug im Ringhotel „Mutiger Ritter“
Rudolf-Breitscheid-Str. 2 • 06628 Bad Kösen • Tel.: 034463-6370
E-Mail: info@mutiger-ritter.de • www.koesener.de

Freistaat
Thüringen



Ministerium
für Infrastruktur
und Landwirtschaft

Bleib in der Spur ... auf deiner Tour.

Planen Sie Ihre nächste Fahrradtour mit dem Thüringer Radroutenplaner bequem zu Hause am PC oder unterwegs mit der App. Hier finden Sie auch viele Informationen zu touristischen Radrouten, Sehenswürdigkeiten, Übernachtungsmöglichkeiten und zur Verknüpfung mit öffentlichen Verkehrsmitteln.

www.radroutenplaner.thueringen.de



radroutenplaner
thüringen



AN- UND ABREISE

Mit der Bahn

Die Anreise zum Saaleradweg mit dem Zug ist ideal in jeder Etappe möglich. Der Radweg ist durchgehend an das Streckennetz der Deutschen Bahn angebunden, sodass Sie zahlreiche Anreise- bzw. Weiterreisemöglichkeiten haben. Daher ist es Ihnen ebenfalls problemlos möglich, den Radweg etappenweise zu erkunden.

Mit dem Fernbus


Gute Möglichkeiten für die An- und Abreise aufgrund ihrer zahlreichen Haltestellen entlang der Route offerieren auch die Fernbusse. Fahrradmitnahme ist nach Anmeldung möglich. Für den Transfer zwischen Quelle und Mündung bietet sich die Streckenverbindung Münchenberg – Magdeburg an. www.busliniensuche.de



Mit dem Auto

Mit dem Auto bieten die A 9 und die A 14 ideale Anreisemöglichkeiten zum Ausgangspunkt einer Etappe Ihrer Wahl. Sie erreichen die Saalequelle bei Zell im Fichtelgebirge über die A 9 (Ausfahrt Münchenberg) und die Saalemündung bei Barby über die A 9 und A 14 (Ausfahrt Calbe).

Gepäcktransfer

Ein Großteil der in der Broschüre aufgeführten Unterkünfte bietet seinen Gästen einen Gepäcktransfer zur nächsten Unterkunft an. Diese Unterkünfte sind mit dem Zeichen  versehen. Fragen Sie auch Ihren Gastgeber bei der Reservierung direkt nach dem Gepäcktransfer!

Radtransfer

Viele Radreiseanbieter am Saaleradweg bieten Ihnen den Transfer der Räder zum Anfangs- oder Endpunkt an. Bitte erfragen Sie diesen Service direkt bei dem jeweiligen Reiseveranstalter. Passende Kontakt-Adressen finden Sie in dieser Broschüre oder auf unserer Website www.saaleradweg.de



Start/ Ziel Saalequelle (Etappe 1 | Münchenberg)

Idealerweise reisen Sie mit dem Zug am Bahnhof Münchenberg, alternativ am Bahnhof Hof an. Vom Bahnhof Münchenberg sind es rund 12 km, vom Bahnhof Hof ca. 30 km, bis zur Saalequelle. Der Quellstein samt eingefasster Quelle liegt am Nordhang des sagenumwobenen Großen Waldsteins.

Start/ Ziel Saale-Mündung (Etappe 9 | Barby | Schönebeck)

Die Saale-Mündung liegt nur wenige Meter von Barby entfernt. Wir empfehlen Ihnen die Weiterfahrt entlang des Elberadweges bis zum rund 21 km entfernten Bahnhof Schönebeck. Von dort haben Sie eine gute Anbindung an den Fernverkehr der Deutschen Bahn. Oder Sie fahren bis nach Magdeburg.

Alternativ Börde-Hamster-Radweg zu den Bahnhöfen von Calbe (Saale): 16 km.



403 Kilometer
Natur.Kultur.Genuss.



Bike-Shuttle

Entlang des Saaleradwegs existieren einige Bike-Shuttles. Die Fahrradbusse des Frankenwaldmobils begleiten Sie ab Anfang Mai bis Anfang Oktober auf dem bayerischen Abschnitt. Detailliertere Informationen zu diesem Angebot finden Sie auf der Homepage unter www.frankenwald-mobil.de oder am Servicetelefon unter **+49 (0) 9261 601516**. Das Bike-Shuttle der KomBus erleichtert Ihnen die Reise im bergigen Stauseegebiet zwischen Ziegenrück und Lothramühle. Die Busse haben Platz für drei bis vier Fahrräder. E-Bikes können je nach Bauart nur eingeschränkt befördert werden. Eine rechtzeitige Reservierung unter der Servicenummer **+49 (0) 3671 5251999, +49 (0) 176 15463429** oder unter service@kombus-online.de ist empfehlenswert.

Fahrradmitnahme im Zug

In allen Nahverkehrszügen der Deutschen Bahn in Thüringen und Sachsen-Anhalt ist die Fahrradmitnahme im Rahmen der vorhandenen Kapazitäten kostenfrei möglich. In Bayern können Sie Fahrrad-Tages- oder Kurzstrecken-Tickets ab 5,50 € erwerben. Besonders an Wochenenden und auf Strecken von oder zu beliebten Radrouten kann es bei der Fahrradmitnahme jedoch auf allen Strecken zu Kapazitätsengpässen kommen. Bitte melden Sie daher Ihre Fahrradmitnahme unter der **Radfahrer-Hotline +49 (0) 180 6996633** von 8 bis 20 Uhr* an. Weitere Informationen finden Sie im Menüpunkt »Reise & Services« unter dem Abschnitt »Fahrrad & Bahn« auf www.bahn.de.

(*20 Cent / Anruf aus dem Festnetz, Tarif bei Mobilfunk max. 60 Cent / Anruf)

FÄHREN UND FÄHRZEITEN ^{*1}

ETAPPE 3

LINIENFAHRTEN MS THÜRINGER MEER

Mai–September

Ab Saalburg–Heinrichstein–Saaldorf–Harra

14.00–14.45–15.00–15.40 Uhr

Harra–Saaldorf–Heinrichstein–Saalburg

15.45–16.15–16.30–17.15 Uhr,

Tel. +49 (0) 152 04274219,

www.saaletal-schiffe.de/fahrplan.html

ETAPPE 4

MÜHLENFÄHRE LINKENMÜHLE

Gründonnerstag bis 30. April: 9–18 Uhr,

1. Mai–30. Sept.: 8–19 Uhr, Okt.: 9–18 Uhr

(witterungs- und wasserstandsabhängig)

Fährmann: Mobil +49 (0) 176 15463429

KombiService-Tel. +49 (0) 3671 5251999

(Mo.–Fr. 7.15–21 Uhr, Sa.–So. 9–17 Uhr)

ETAPPE 7

FÄHRE NAUMBURG–SCHELLSITZ

April–Okt.: Sa./So./Feiertage 10–18 Uhr,

Tel. +49 (0) 3445 701742

ETAPPE 8

FÄHRE BRACHWITZ

Mo.–Fr. 5–21 Uhr, Sa. 6–20 Uhr,

So./Feiertage 8–20 Uhr,

Tel. +49 (0) 34568028733,

www.fahren-wettin-lobejün.de

FÄHRE WETTIN

Alternativfähre, falls Fähre Brachwitz nicht fährt!

Mo.–Sa. 5–22 Uhr, So./Feiertage 6–22 Uhr,

Tel. +49 (0) 34607342409,

www.fahren-wettin-lobejün.de

FÄHRE BRUCKE/ROTHENBURG

Alternativfähre, falls Fähre Brachwitz nicht

fährt! Fahrzeiten unterliegen saisonalen

Einflüssen. Aktueller Fahrplan auf Website

www.fahren-wettin-lobejün.de

FÄHRE BERNBURG (SAALE)

März u. Okt.: Mo. 12–18 Uhr, Di.–So. 9–18 Uhr,

April–Sept.: Mo. 12–19 Uhr, Di.–So. 9–19 Uhr,

Nov.–Feb.: Mo. 12–16 Uhr, Di.–So. 9–16 Uhr,

Tel. +49 (0) 3471 3469311,

https://www.bernburger-freizeit.de/

freizeit-kultur/faehre/

ETAPPE 9

FÄHRE CALBE/ GOTTESGNADEN

April–Sept.: Mo./Mi. 6.30–8.30 Uhr,

Di./Do. 6.30–12.30 Uhr, Fr. 6.30–11.30 Uhr,

Sa./So./Feiertage 7.30 Uhr–11.30 Uhr,

Mo.–So./Feiertage 14.30–18 Uhr

Okt.–März: morgens: Mo.–Fr. 6.30–8.30 Uhr,

Di.–Do. zusätzlich 10.30–11.30 Uhr,

nachmittags: Mo.–Do. 14.30–17.00 Uhr,

Fr.–So./Feiertage 14.30–17.30 Uhr,

Tel. +49 (0) 39291 56469,

www.calbe.de/tourismus-kultur/sehenswertes/faehre

SAALEFÄHRE GROB ROSENBURG

April–Okt.: Mo.–Fr. 5–18.30 Uhr,

Sa./So./Feiertage 10–18 Uhr,

Tel. +49 (0) 1590 1789716,

www.stadt-barby.de/de/faehren.html

ELBFÄHRE BARBY (ELBE)

April–Okt.: Mo.–Fr. 5.15–20 Uhr,

Sa./So./Feiertage 8–19 Uhr

November–März: Mo.–Fr. 5.15–18.30 Uhr,

Sa./So./Feiertage 10–16 Uhr,

Tel. +49 (0) 1590 1789621,

www.stadt-barby.de/de/faehren.html

FÄHRE BREITENHAGEN (ELBFÄHRE)

Alternativfähre, wenn Fähre Groß Rosenberg nicht fährt

April–Okt.: Mo.–Fr. 5.30–19 Uhr,

Sa. 8–19 Uhr, So. 10–18 Uhr,

Feiertage 10–18 Uhr

Nov.–März: Mo.–Fr. 5.30–8 Uhr, 13–18 Uhr,

Sa./So./Feiertage kein Fährbetrieb,

www.stadt-barby.de/de/faehren.html



FÄHREN FÜR ENTDECKUNGEN ABSEITS DES SAALE RADWEGES ^{*2}

ETAPPE 6

SAALEFÄHRE BAD KÖSEN–RUDELSBURG

Fahrgastschiffahrt: Abfahrtszeiten gelten

ab Bad Kösen. Abfahrt ab Rudelsburg jeweils

45 Minuten später. Montag ist Ruhetag.

April: Sa./So./Feiertage 9–18 Uhr

Mai und Juni: Di.–Fr. 9.30–17.30 Uhr,

Sa./So./Feiertage 9–18 Uhr

Juli und August: Di.–So. 9–18 Uhr

September: Di.–Fr. 9.30–17 Uhr,

Sa./So./Feiertage 9–18 Uhr

Oktober: Di.–Fr. 9.30–16 Uhr,

Sa./So./Feiertage 9–18 Uhr

April–Oktober: Ruhezeit 12.45–13.15 Uhr

Betrieb April–Oktober:

Tel. +49 (0) 034463 28985

kontakt@saaleschiffahrt.de

www.saaleschiffahrt.de

SAALEFÄHRE ZUM GASTHAUS

»WASSERSCHLÖSSCHEN«

täglich 11–21 Uhr oder bei Anruf

im Gasthaus »Wasserschloßchen«

Tel. +49 (0) 3445 28940

FÄHRE BLÜTENGRUND– VERBINDUNG ZUM UNSTRUTRADWEG– AN DER UNSTRUTMÜNDUNG (NAUMBURG)

April–Oktober: täglich 9–18 Uhr

Tel. +49 (0) 3445 273125

tourismus@naumburg.de

www.naumburg-tourismus.de

Erlebnis SAALE RADWEG



Egal, ob Sie sportlich ambitioniert oder eher gemütlich auf dem Fahrradsattel unterwegs sind, auf unsere Internetseite finden Sie für alle Ansprüche die entsprechenden Etappenvorschläge. Auch für das Radfahren mit Kindern gibt es viele Möglichkeiten. Faszinierende Erlebnisse, Abenteuer und Action entdecken Sie entlang des Saaleradweges. Ideen und nähere Informationen finden Sie unter www.saaleradweg.de

Folgen Sie uns auf Facebook und Instagram!

IMMER UP-TO-DATE



[saaleradweg.official]



[saaleradweg_official]



^{*1+2} Je nach Witterung oder unvorhersehbaren technischen Defekten können Fährverbindungen eingestellt sein. Bitte informieren Sie sich rechtzeitig unter den angegebenen Servicenummern bzw. im Internet. Alle Angaben ohne Gewähr. **Änderungen vorbehalten!**

Herausgeber: Saaleradweg e.V. | Oberlauengasse 3 | D-07743 Jena
Tel. +49 (0) 36601 90520-0 | Fax +49 (0) 36601 90520-1
info@saaleradweg.de | www.saaleradweg.de

Gestaltung & Realisierung: Ö GRAFIK agentur für marketing und design
Wittenberger Straße 114a | D-01277 Dresden | www.oe-grafik.de

Druck: Druckhaus Gera | 4. Auflage, 2019: 100.000 Stück | Stand: November 2019

Bildnachweis: Saaleradweg e.V.: © Grätsch, Vincent (Titel)
JenaKultur: © Babovic, Toma (S. 20) | KomBus GmbH (S. 44) | Kreisel, Anne-Katrin (S. 40)
Kubak, Dr. Wolfgang (30) | Landratsamt Hof: S. 44 / © Stumpf, Michael (S. 4, 8)
Landratsamt Saalfeld-Rudolstadt: © Kreher, Alexander (S. 16, 20) | Madgeburger
Tourismusverband Elbe-Börde-Heide: © Ketz, Dominik (S. 40) Martin, Martina (S. 4)
Oppel, P. (S. 12) Schmidt, Mathias Frank (S. 16) | Saaleland: © Hauspurg, Jens (S. 20, 44)
Saaleradweg e.V.: © Grätsch, Vincent (S. 4, 8, 12, 26, 31, 36, 40, 46, 47)
Saale-Unstrut-Tourismus e.V.: © Kubak, Dr. Wolfgang (S. 26, 30)
Saalfelder Feengrotten und Tourismus GmbH: © Miltzow, Michael (S. 16)
SCHAU! Multimedia (S. 30) | Stadt Halle (Saale): © Gottlieb, Ingo (S. 36) /
© Laurig, Jan (S. 44) / © Ziegler, Martin (S. 30) | Stadt Hof (S. 4) | Suppe, Daniel (S. 20)
Tourismusverbund Rennsteig-Saaleland e.V.: S. 8 / © Köchel, Reinhard (S. 12) /
© Möller, Peter (S. 16) | Tourist-Information Selbitz-Döbraberg (S. 8)
Trykowski, Florian (S. 4) | Vereinigte Domstifter Naumburg Merseburg Zeitz (S. 26)
Wasserkraftmuseum Ziegenrück (S. 12) | Wechselberger, Tilo (S. 36, 40)
Zander, Christin (S. 12)

Alle Angaben in dieser Broschüre beziehen sich auf die Informationen der örtlichen Partner und sind ohne Gewähr. Änderungen sind vorbehalten.



Noch ein Tipp ...



Nutzen Sie auf Ihrer Tour das fahrradfreundliche Angebot der Stadt Bad Dürrenberg!

Fahrradservicestation für Radfahrer und Wasserwanderer!
Informationen zur Stadt, (Rad-)Wanderkarten, Souvenirs etc.

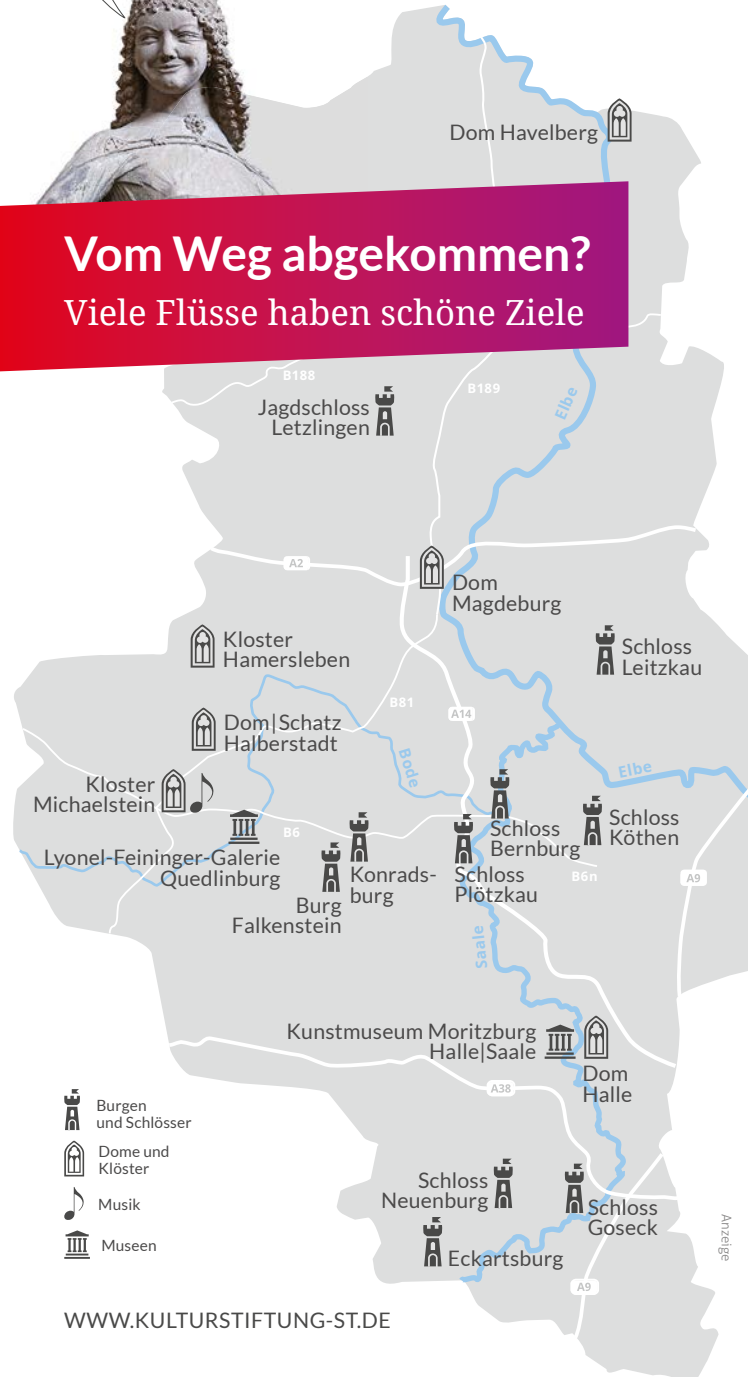


Fahrrad- und Gepäckfächer, Toiletten und Sanitäreinrichtungen
Fährstraße 19 • D-06231 Bad Dürrenberg
Tel. +49 (0) 3462 83991 • E-Mail: tourist@badduerrenberg.de

#kulturlädtein



Vom Weg abgekommen? Viele Flüsse haben schöne Ziele





DEN SAALERADWEG
NOCH ENTSPANNTER GENIEßEN –
MIT NUVELOS,
DEINEM E-BIKE AUS DER REGION.

NUVELOS POWERED BY **REHAU**

FAHRE JETZT PROBE - ERFAHRE MEHR AUF [NUVELOS.COM](https://www.nuevos.com)